







PARQUE ACLIMAÇÃO - FONTE: Secretaria do Verde e do Meio Ambiente



## INDICADORES DE PARQUES URBANOS, LINEARES E NATURAIS

IDEALIZAÇÃO DO INDICADORES DE PARQUES:  
Raquel Domingues

PESQUISA E LEVANTAMENTO DE DADOS:  
Fundação Aron Birmann

PROJETO GRÁFICO:  
Maria Gobira

EDIÇÃO:  
Fabiana Leite

FOTOS:  
Prefeitura de São Paulo - Secretaria do Verde e Meio Ambiente  
Secretaria de Infraestrutura e Meio Ambiente de São Paulo  
Fundação Aron Birmann

EQUIPE DE PESQUISADORES:  
Raquel Pereira Domingues - Coordenadora (FAB)  
Fabiana Leite - Coordenadora (FAB)  
Adriane Campos - Coordenadora (FAB)  
Ana Carolina Reis Gazic - Coordenadora (FAB)  
Gleuda Silva (IBRAP)  
Bárbara Grein de Moraes (IBRAP)  
Luana Alves Carvalho de Souza (IBRAP)  
Maria Izabel Nogueira Godoy (SVMA)  
Barbara Barbosa Leite Yadoya (SVMA)  
Phablicia Ferreira Incerti (SVMA)  
Rodolfo Freire Maiche (SVMA)  
Miriam Helena Bueno Falótico (SVMA)  
Thais Sartori (SVMA)

André Godoy (Apoio em campo)  
Renato Nascimento (Apoio em campo)  
Anita Correia de Souza  
Luccas Guilherme Rodrigues Longo  
Maíra Soares Galvanese  
Marcelo Mendonça  
Maurício de Alcantara Marinho

### AGRADECIMENTOS:


Secretaria Municipal do Verde e do Meio Ambiente (SMVA)  
Secretário Eduardo de Castro  
Secretário adjunto Carlos Eduardo Guimarães de Vasconcellos  
Chefe de Gabinete Rodrigo Pimentel Pinto Ravena  
Coordenadora de Gestão de Parques e Biodiversidade (CGPABI) Tamires Carla de Oliveira  
Diretora de Gestão de Unidades de Conservação Anita Correia de Souza Martins  
Diretora de Gestão de Parques Urbanos Deize Perin  
Vinicius de Souza Almeida, atual Diretor de Gestão de Parques Urbanos - DGUPU/SVMA  
Diretora de Implantação Projetos e Obras (DIPO) Isabella Maria Davenis Armentano

# sumário

11 - Introdução	41 - Jardim da Conquista	69 - Luís Carlos Prestes
12 - Parques na Pandemia	42 - Nebulosas	70 - Povo
13 - Tipos de Parques	43 - Piqueri	71 - Mario Covas
14 - Indicadores de Parques	43 - VI. Prudente	72 - Previdência
16 - Questionário Urbanos	45 - Raul Seixas	73 - Raposo Tavares
18 - <b>Zona Norte Urbanos</b>	46 - Santa Amélia	74 - Triaton
19 - Anhanguera	47 - Vila do Rodeio	75 - Vila dos Remédios
20 - Cidade de Toronto	48 - Vila Sílvia	76 - Villa-Lobos
21 - Jacinto Alberto	49 - Águas	77 - Zilda Natel
22 - Grupo Lions Tucuruvi	50 - Aterro Sapopemba	78 - Candido Portinari
23 - Pinheirinho D'água	51 - Carmo	78 - Água Branca
24 - São Domingos	52 - Engenheiro Goulart	79 - <b>Zona Sul Urbanos</b>
25 - Sena	52 - Vila Jacuí	80 - Barragem da Guarapiranga
26 - Ten. Brigadeiro Faria Lima	54 - Itaim Biacica	81 - Casa Modernista
27 - Trote	54 - Jardim Helena	82 - Burle Marx
28 - Vila Guilherme	56 - Manoel Pitta - Belém	83 - Chuvisco
29 - Rodrigo Gásperi	56 - Nair Belo	84 - Cordeiro
30 - Senhor do Vale	58 - <b>Zona Oeste Urbanos</b>	85 - Eucaliptos
31 - Jardim Felicidade	59 - Aclimação	86 - Guanhembu
32 - Juventude	60 - Alfredo Volpi	86 - Guarapiranga
33 - <b>Zona Leste Urbanos</b>	61 - Benemérito J, Brás	87 - Ibirapuera
34 - Chácara das Flores	62 - Buenos Aires	88 - Independência
35 - Ciência	63 - Tatuapé	89 - Jardim Herculano
36 - Eco. Central do Itaim	63 - Juliana Carvalho Torres	90 - Lina e Paulo Raia
36 - Eco. Chico Mendes	64 - Cemucam	91 - M'Boi Mirim
38 - Ermelino Matarazzo	65 - Chácara Jockey	91 - Nabuco
38 - Gabirobeira	66 - Colina São Francisco	92 - Praia São Paulo
39 - Lajeado	66 - Jardim Luz	92- Prainha
40 - Jardim Sapopemba	68 - Jardim Perdizes	93 - Santos Dias

# sumário

93 - Sete Campos	130 - Sapé
94 - Severo Gomes	131 - Zona Sul Lineares
94- Shangrilá	132 - Cantinho do Céu
96 - Eco. Guarapiranga	133 - Feitiço da Vila
98 - Comentarios Gerais Parques Urbanos	134 - Nove de Julho
104 - Ranking Geral	135 - Parelheiros
105 - Ranking por Tamanho	136 - Ribeirão Caulim
106 - Ranking por Zona	137 - Ribeirão Cocaia
108 - Gráficos	138 - São José
110 - Parques Lineares	139 - Comentários Gerais Parques Lineares
111 - Introdução	141 - Ranking Parques Lineares
111 - Questionário Parques Lineares	142 - Gráficos
113 - Zona Norte Lineares	143 - Parques Naturais
114 - Canivete	144 - Introdução
115 - Fogo	145 - Questionário Parques Naturais
116 - Zona Leste Lineares	147 - Zona Leste Naturais
117 - Água Vermelha	148 - Fazenda Carmo
118 - Aricanduva	149 - Zona Sul Naturais
119 - Guaratiba	150 - Bororé
120 - Zilda Arns	151 - Itaim
121 - Ipiranguinha	152 - Jaceguava
122 - Rapadura	153 - Varginha
123 - Ribeirão Oratório	154 - Comentários Gerais Parques Naturais
124 - Rio Verde	155 - Ranking Parques Naturais
125 - Mongaguá	156 - Gráficos
125 - Tiquatira	
127 - Itaim Paulista	
127 - Consciência Negra	
129 - Centro Oeste Lineares	



# INTRODUÇÃO


Os parques são equipamentos públicos essenciais às cidades, em dois anos de pandemia pode-se comprovar a sua importância, seja pela valorização de seu uso, quando fechados por medidas de restrição à aglomerações, quanto pela falta que fizeram na rotina dos seus usuários.

Os parques promovem encontros, atividades culturais, esportivas, de lazer e garantem a preservação de áreas verdes, além de regular o microclima local e reduzir os impactos das chuvas. Sabe-se que sua existência influencia diretamente o aumento da qualidade de vida da população, possuem ainda um papel determinante na manutenção da saúde física e mental das pessoas e no convívio democrático dos espaços públicos.

A terceira edição dos Indicadores de Parques (IP), traz importantes novidades como a inclusão de parques lineares e naturais da cidade nessa pesquisa. Inicialmente desenvolvido apenas para avaliar os parques urbanos, percebeu-se a importância de englobar todos os tipos de parques que são utilizados pela população.

O município de São Paulo possui três tipos de parques: os urbanos, cujo foco principal é a oferta de lazer atrelado à proteção da biodiversidade de trechos de mata; os lineares, os quais têm como característica abrigar e conservar margens de córregos e rios, podendo oferecer o espaço para atividades recreativas; e por fim, os parques naturais (Unidades de Conservação), os quais têm como finalidade a proteção e preservação da fauna e flora característica do bioma da mata atlântica.

## EDIÇÕES DOS INDICADORES DE PARQUES



## OS PARQUES E A PANDEMIA DE COVID-19

A pandemia trouxe impactos para todos, inclusive com o fechamento provisório de 06 de Março a 25 de Abril deste ano dos parques por medidas estratégicas de combate ao Covid-19. Tal medida foi adotada com a implantação do Plano São Paulo, estratégia de gerenciamento criada pelo governo que classificava os municípios paulistas de acordo com a situação da doença no local, indicando as diretrizes a serem tomadas.

Com a diminuição de números de casos, a Prefeitura determinou a reabertura dos parques municipais com a adoção de medidas de prevenção, restrição de número de frequentadores, interdição de equipamentos de uso coletivo (como bebedouros, academias ao ar livre, quadras esportivas, playground, etc), intensificação da limpeza de sanitários, disponibilização de álcool em gel, entre outras regras para garantir a segurança sanitária dos frequentadores e funcionários.



PARQUE IBIRAPUERA

FONTE: Secretaria do Verde e do Meio Ambiente



# PARQUES

## PARQUES LINEARES




Função principal de proteção de margens e córregos e rios, podendo oferecer alguns recursos de lazer. Outra característica é ser geralmente aberto (sem grades) e com pouca ou nenhuma infraestrutura administrativa.

## PARQUES NATURAIS/ UNIDADES DE CONSERVAÇÃO (UCs)



Parques Naturais são UCs de Proteção Integral, ou seja, tem a função principal de preservar a natureza pelo uso indireto dos seus recursos naturais, como através de vivências em contato com a natureza, turismo ecológico, pesquisa científica, educação e interpretação ambiental. Possuem uma administração com serviços de vigilância, manejo e conservação; cercamento e um conselho gestor consultivo. Quando de Uso Sustentável, como as Áreas de Proteção Ambiental - APAs, compatibilizam a conservação da natureza com o uso sustentável dos recursos, conciliando a presença humana nas áreas protegidas.

## PARQUES URBANOS



Função principal de proteger os trechos de mata e sua biodiversidade, bem como ofertar espaços de lazer. Estão situados dentro do perímetro urbano e rural, possuem um sistema próprio de administração, portaria, zeladoria e proteção física ao seu redor (grades) e um Conselho Gestor, que é consultivo.

Diferença entre os tipos de parques conforme a Prefeitura de São Paulo.  
Fonte: Site da Secretaria Municipal do Verde e do Meio Ambiente.

## INDICADOR DE PARQUES URBANOS

O Indicador de Qualidade de Parques Urbanos (IP) foi idealizado em 2015 por Raquel Domingues, arquiteta urbanista e diretora da Fundação Aron Birman (FAB) com o intuito de aprimorar a gestão de parques da cidade de São Paulo.

Partindo do princípio de que sua implementação auxilia a melhoria da conservação dos parques, esse instrumento de gestão vem sendo aprimorado por meio da parceria celebrada em 2019, entre a Fundação Aron Birman e a Secretaria do Verde e do Meio Ambiente (SVMA).

O IP ainda favorece a discussão à respeito da situação dos parques na sociedade, por meio de um aplicativo para celulares, nomeado de “Indicadores de Parques”, possibilitando à população uma ferramenta para pontuar e acompanhar a situação atual de seus parques, sua estrutura e serviços; e desse modo, participar ativamente para a melhoria da qualidade dos parques.

Nessa 3ª. edição do Indicador teremos parâmetros comparativos para analisar as condições de sua infraestrutura, conservação, segurança, gestão e comunicação, bem como a possibilidade de compará-los com seu desempenho aferido no ano anterior e assim, iniciarmos uma compreensão mais precisa dos percursos a serem seguidos para se atingir a excelência de sua qualidade.

Esse ano foram avaliados 110 parques públicos urbanos, dos quais 10 são estaduais e 100 municipais, sendo 5 parques naturais e 23 parques lineares. A maioria são administrados pela prefeitura, apenas 11 geridos por meio de convênio, parceria ou termo de cooperação (Burle Marx, Povo, Lina e Paulo Raia, Alfredo Volpi, Ibirapuera, Jacintho Alberto, Eucaliptos, Tenente Brigadeiro Faria Lima, Lajeado, Jardim Felicidade e Villa Lobos).

O Indicador foi um resultado de um Acordo de Cooperação firmado entre a Prefeitura de São Paulo e a Fundação Aron Birman, em 2019, sendo sua publicação de periodicidade anual para permitir o acompanhamento evolutivo dos equipamentos ao longo do tempo. Ele contempla e analisa vários elementos constituintes de um parque como: sua infraestrutura administrativa, espaço físico, paisagem natural, segurança, programação cultural, entre outros, esperando-se claro, que sejam testados e aprimorados ao longo da evolução do projeto, sofrendo as alterações e adaptações necessárias.



Parque Buenos Aires - FONTE: Secretaria do Meio Ambiente de São Paulo

## METODOLOGIA

Foi escolhida como metodologia para realizar a mensuração da qualidade dos parques um questionário avaliativo distribuído em 4 Categorias: (1) Infraestrutura, (2) Manutenção e Conservação das Áreas Verdes, (3) Segurança e (4) Gestão e Participação Social, com questionários específicos para cada tipo de parque, sendo 107 perguntas para os urbanos, 53 para os lineares e 139 para os naturais. O objetivo do questionário avaliativo consiste em fornecer uma nota de acordo com a presença ou ausência de cada item, gerando uma nota final para cada parque. Cada uma dessas subdivisões possui uma ponderação dentro do conjunto da qual está inserida, sempre totalizando 100%.

Além disso, entende-se que alguns equipamentos e serviços são essenciais aos parques, como bebedouros, sanitários, mobiliário urbano, playground, etc, enquanto outros não devem necessariamente estar presentes para configurá-lo enquanto parque, como córregos, rios, fontes entre outros elementos hídricos, por conta das diferentes condições naturais e multiplicidade de contextos urbanos em que se encontram.

O resultado final de desempenho do parque é indicado pelo valor numérico da sua nota ponderada final, sendo classificada de acordo com uma tabela de cinco níveis de gradação, na qual 1 é considerado “muito ruim”, 2 é considerado “ruim”, 3 é considerado “regular”, 4 é considerado “bom” e 5 “ótimo”. É importante ressaltar que as notas finais foram calculadas considerando-se 3 casas decimais, desse modo, podem ocorrer eventuais diferenças de soma.

PARQUE:		DATA: / /2021	
ZONA:		ALUNO(A):	
1.0 INFRAESTRUTURA BÁSICA		ÁREA	
1.01 MOBILIDADE URBANA		CATEGORIA	
SIM NÃO S/ NOTA		SUB CATEGORIA	
		Há transporte público próximo disponível (raio de 300m - 3 quarteirões)	
		A calçada encontra-se em bom estado de conservação? (sem buracos, depressões, pisos faltantes, etc.)	
		A calçada possui rebaixamento para PNE?	
		Há infraestrutura para ciclistas? (paraciclo, bicecletário, aluguel de bicicleta etc.)	
		O parque é atendido por alguma ciclovia ou ciclofaixa?	

Sistema de divisão do questionário aplicado em Áreas, Categorias e Itens.

Fonte: Fundação Aron Birmann.

## TRABALHO DE CAMPO

A aplicação dos questionários foi realizada por 12 pessoas divididas em 4 equipes de 3 integrantes, compostas tanto por funcionários da FAB quanto técnicos da Secretaria do Verde e do Meio Ambiente, todos responsáveis por visitar e avaliar os parques presencialmente. Cada uma das equipes foi gerenciada por um Coordenador de Campo e todos os aplicadores passaram por um treinamento acerca do processo avaliativo, participaram de discussões internas e receberam as devidas orientações.

Destaca-se que somente no Parque Burle Marx, o questionário foi exclusivamente aplicado por técnicos da Secretaria Municipal do Verde e do Meio Ambiente (SVMA) e não pela Fundação Aron Birmann, de modo a garantir sua isenção na pesquisa.

Todos os parques foram visitados durante seus horários padrões de funcionamento, sem eventos excepcionais, de segunda a sexta, entre 8h e 17h.

IP	TABELA DE PESOS PARQUES URBANOS - IP 2021	PESO CATEGORIA	PESO PONDERADO	NOTA MÁXIMA	NOTA PONDERADA MÁXIMA
<b>1</b>	<b>INFRAESTRUTURA</b>		<b>35%</b>		
1.1	MOBILIDADE URBANA	8.00%	2.80%	5.00	0.14000
1.2	ACESSIBILIDADE	8.00%	2.80%	5.00	0.14000
1.3	SANITÁRIOS	25.00%	8.75%	5.00	0.43750
1.4	ADMINISTRAÇÃO E ESTRUTURA DE FUNCIONÁRIOS	20.00%	7.00%	5.00	0.35000
1.5	PLAYGROUND	20.00%	7.00%	5.00	0.35000
1.6	BEBEDOUROS E BANCOS	4.00%	1.40%	5.00	0.07000
1.7	EQUIPAMENTOS ESPORTIVOS	5.00%	1.75%	5.00	0.08750
1.8	SINALIZAÇÃO	5.00%	1.75%	5.00	0.08750
1.9	GRADIL EXTERNO	5.00%	1.75%	5.00	0.08750
	<b>NOTA INFRAESTRUTURA</b>	<b>100.00%</b>	<b>35.00%</b>	<b>5.00</b>	<b>1.75000</b>
<b>2</b>	<b>MANUTENÇÃO E CONSERVAÇÃO DAS ÁREAS VERDES</b>		<b>25%</b>		
2.1	MANEJO E CONSERVAÇÃO	40.00%	10.00%	5.00	0.50000
2.2	RESÍDUOS SÓLIDOS	30.00%	7.50%	5.00	0.37500
2.3	AMBIENTES AQUÁTICOS	30.00%	7.50%	5.00	0.37500
	<b>NOTA MANUTENÇÃO E CONSERVAÇÃO DAS ÁREAS VERDES</b>	<b>100.00%</b>	<b>25.00%</b>	<b>5.00</b>	<b>1.25</b>
<b>3</b>	<b>SEGURANÇA</b>		<b>25%</b>		
3.1	EQUIPE DE SEGURANÇA E ATENDIMENTO	35.00%	8.75%	5.00	0.43750
3.2	INFRAESTRUTURA DA EQUIPE DE SEGURANÇA	35.00%	8.75%	5.00	0.43750
3.3	PREVENÇÃO DE ACIDENTES	30.00%	7.50%	5.00	0.37500
	<b>NOTA SEGURANÇA</b>	<b>100.00%</b>	<b>25.00%</b>	<b>5.00</b>	<b>1.25</b>
<b>4</b>	<b>GESTÃO E PARTICIPAÇÃO SOCIAL</b>		<b>15%</b>		
4.1	GESTÃO/ATENDIMENTO AO USUÁRIO	30.00%	4.50%	5.00	0.22500
4.2	AÇÕES COMUNITÁRIAS	30.00%	4.50%	5.00	0.22500
4.3	ATIVIDADES DE CULTURA E LAZER	40.00%	6.00%	5.00	0.30000
	<b>NOTA GESTÃO E PARTICIPAÇÃO COMUNITÁRIA</b>	<b>100.00%</b>	<b>15.00%</b>	<b>5.00</b>	<b>0.75</b>
<b>NOTA FINAL DO PARQUE</b>				<b>MÉDIA</b>	<b>PONDERADA</b>
				<b>5.00</b>	<b>5.000</b>

Tabela com os pesos adotados de cada categoria e subcategoria.

Fonte: Fundação Aron Birmann.

# QUESTIONÁRIO DE AVALIAÇÃO - URBANOS

Para esse tipo de Parque, foi aplicado o questionário com 107 itens considerados relevantes como mostra-se a seguir

## QUESTIONÁRIO PARQUES URBANOS - IP 2021

Versão do Questionário: 27.08.2021

1.0 INFRAESTRUTURA	
<b>8%</b> MOBILIDADE URBANA	
<b>100%</b>	
30%	O transporte público está próximo ao parque? (raio de 300m = +- 3 quarteirões)
20%	A calçada externa do parque está limpa?
10%	A calçada externa do parque encontra-se em bom estado de conservação? (sem buracos, depressões, pisos faltantes, etc)
10%	Nas entradas do parque, a calçada externa possui rebaixamento para acesso de Pessoas com Deficiência (PcD)?
5%	A entrada de pedestres é separada da entrada de automóveis?
5%	A entrada de pedestres é servida por faixa de pedestres?
10%	Existe alguma infraestrutura para ciclistas? (paraciclo, bicicletário, aluguel de bicicletas, etc)
10%	O parque é atendido por alguma ciclovia ou ciclofaixa próxima?
<b>8%</b> ACESSIBILIDADE	
<b>100%</b>	
25%	Há vagas para PcD corretamente sinalizadas e próximas da entrada? (podem estar localizadas no estacionamento do parque ou na rua)
25%	Há vagas para idosos corretamente sinalizadas e próximas da entrada? (idem anterior)
25%	O parque possui alguma rota acessível para PcD? (sem degraus, com acesso a um banheiro e bebedouro)
25%	As escadas e rampas possuem corrimãos?
<b>25%</b> SANITÁRIOS	
<b>100%</b>	
15%	Limpeza: o chão, as paredes, as pias e os vasos sanitários estão limpos?
5%	Os sacos plásticos das lixeiras foram trocados, o box está limpo e sem papel no chão?
10%	Há papel higiênico em cada box sanitário?
5%	Todas as saboneteiras possuem sabão? Todas as papeleiras possuem papel toalha para enxugar as mãos?
10%	Conservação: os equipamentos sanitários estão em bom estado de conservação? (sem peças quebradas; papeleiras, saboneteiras faltando, etc)
10%	Há assentos em todos os vasos sanitários?
15%	Todas as descargas e torneiras funcionam?
10%	Todos os boxes de banheiro se encontram desobstruídos e utilizáveis?
5%	Internamente, pisos, paredes, forros e lajes estão em bom estado de conservação? (não possuem revestimentos faltando, infiltrações, fissuras, etc)
5%	Externamente, a edificação está em bom estado de conservação?
10%	Existe pelo menos 01 sanitário para PcD?
<b>20%</b> ADMINISTRAÇÃO E ESTRUTURA DE FUNCIONÁRIOS	
<b>100%</b>	
25%	A administração possui os equipamentos necessários ao seu funcionamento? (telefone, computador, impressora, etc)
15%	Administração está funcionando no horário em que o parque fica aberto?
10%	Administração está em local de fácil acesso aos usuários?
15%	A administração está limpa e em bom estado de conservação? (pisos, paredes, telhados e lajes não possuem rachaduras, infiltrações, etc)
10%	O refeitório dos funcionários está com sua estrutura bem conservada e limpa?
5%	O refeitório dos funcionários está equipado com mobiliário, geladeira, fogão e filtro de água?
10%	O vestiário de funcionários está limpo e disponível para uso?
10%	O vestiário está com sua estrutura bem conservada? (peças sanitárias, revestimentos, armários)

1.5	20%	<b>PLAYGROUND</b>	
	100%		
	35%	Os brinquedos estão em bom estado de conservação? (pintura sem pontos de ferrugem, pregos soltos ou partes pontiagudas expostas, sem madeira apodrecida ou peças quebradas)	
	10%	A área do playground é isolada para crianças, elas estão seguras?	
	20%	O playground tem brinquedos em quantidade adequada ao tamanho do parque?	
	15%	Existem brinquedos adequados para pessoas com deficiência ou mobilidade reduzida?	
1.6	20%	Existe atratividade nos brinquedos ?	
	4%	<b>BEBEDOUROS E BANCOS</b>	
	100%		
	25%	Os bebedouros estão em bom estado de conservação e operacionais?	
	15%	A qualidade da água é boa? (sem turbidez, cheiro ou gosto, etc)	
	15%	Existem bebedouros adequados para crianças e PcD?	
1.7	20%	Os bancos estão em bom estado de conservação? (boa pintura, sem partes quebradas ou madeiras apodrecidas)	
	25%	A quantidade de bancos existentes está adequada ao tamanho do parque?	
	5%	<b>EQUIPAMENTOS ESPORTIVOS</b>	
	100%		
	25%	Existem quadras esportivas?	
	25%	A área para caminhadas/ jogging/ corridas estão adequadas?	
1.8	25%	Existem(m) área(s) de esportes disponível(eis) para uso?	
	15%	Existem equipamentos para ginástica?	
	10%	Os equipamentos estão em bom estado de conservação? (sem peças faltantes, ferrugem, etc)	
	5%	<b>SINALIZAÇÃO</b>	
	100%		
	15%	Há placa indicativa do nome do parque e em bom estado de conservação?	
1.9	20%	A sinalização geral do parque está em bom estado de conservação? (sem manchas, ferrugem, etc)	
	20%	A sinalização indica os principais equipamentos e estruturas? (mapa geral, placas direcionais, etc)	
	15%	A sinalização indica os usos e práticas permitidas no parque? (regulamento de uso)	
	15%	A sinalização indica os níveis de dificuldade, distância e perfil das trilhas?	
	15%	Há projeto de sinalização inclusiva? (placas, mapa tátil, piso tátil, etc)	
	5%	<b>GRADIL EXTERNO</b>	
2.0	100%		
	25%	O gradil externo está dentro do padrão do DEPAVE?	
	25%	O gradil externo está completo, livre de avarias, falhas ou amassados em toda sua extensão?	
	25%	O gradil está pintado, isento de ferrugem?	
	25%	Os portões estão em bom estado de conservação e adequados?	
<b>2.0 MANUTENÇÃO E CONSERVAÇÃO DAS ÁREAS VERDES</b>			
2.1	40%	<b>MANEJO E CONSERVAÇÃO</b>	
	100%		
	20%	As áreas verdes apresentam bom estado de conservação?	
	15%	Áreas verdes apresentam acúmulo indevido de resíduos verdes (galhos, folhas de palmeiras, etc)?	
	10%	Existe algum plano de manejo para diminuição de espécies exóticas ? (como cipós, semafórica, bambus ou eucalipto)	
	5%	O parque está livre de pontos de despejo de entulho nas suas áreas limitrofes?	
	10%	As trilhas estão tratadas e sem erosão?	
	5%	As trilhas possuem escoamento de águas pluviais? (como calhas, valetas ou bocas de lobo)	
	10%	É feito algum reaproveitamento dos resíduos arbóreos no parque? (folhas, galhos, troncos são reutilizados?)	
	5%	Os jardins estão bem manejados e organizados?	
	5%	Os gramados estão em boas condições?	
	10%	Os caminhos pavimentados estão em bom estado de conservação? (sem rachaduras, buracos ou peças faltantes?)	
	5%	Existe algum viveiro ou programa de replantio?	
	2.2	30%	<b>RESÍDUOS SÓLIDOS</b>
		100%	
15%		O parque possui coletores de descartes eletrônicos ou cicláveis?	
15%		O parque é atendido pela coleta seletiva de lixo da prefeitura? (caminhão de lixo reciclável)	
10%		As lixeiras são adaptadas para coleta seletiva? (recicláveis/orgânicos; ou vidro/papel/alumínio/orgânicos)	
20%		As lixeiras estão em bom estado de conservação?	
20%		As lixeiras estão com os sacos de lixo trocados e sem transbordo?	
20%	O parque faz algum tipo de reciclagem dos resíduos sólidos internamente?		
2.3	30%	<b>AMBIENTES AQUÁTICOS</b>	
	<b>SEM NOTA: Se não existirem ambientes aquáticos.</b>		
	100%		
	25%	Elementos hídricos naturais: a água tem boa aparência e sem cheiro? (despejo de esgoto)	
	25%	Elementos hídricos naturais: estão livres de descarte de resíduos no seu entorno?	
	30%	Elementos hídricos naturais: a água desses ambientes está com coloração natural (transparente)?	
20%	Fontes e espelhos d'água: estão bem conservados e operando normalmente?		

<b>3.0 SEGURANÇA</b>		
3.1	35%	<b>EQUIPE DE SEGURANÇA E ATENDIMENTO</b>
	100%	
	20%	Existe equipe de segurança no parque?
	10%	O número de vigilantes é adequado à realidade do parque?
	25%	Os seguranças são solícitos com os usuários em seus atendimentos?
	25%	Neste ano, o parque esteve livre de furto, roubo, agressão física, sequestro e outras ocorrências semelhantes?
3.2	20%	De modo geral, há boa sensação de segurança no parque?
	35%	<b>INFRAESTRUTURA DA EQUIPE DE SEGURANÇA</b>
	100%	
	10%	Existem portarias, abrigos ou espaços para os seguranças ficarem em caso de chuva ou sol excessivo?
	20%	Os seguranças estão uniformizados adequadamente?
	35%	Os seguranças possuem rádios para a comunicação interna?
3.3	35%	Existem câmeras de segurança e/ou um sistema de CFTV operacional?
	30%	<b>PREVENÇÃO DE ACIDENTES</b>
	100%	
	30%	Os extintores de incêndio estão válidos e acessíveis?
	30%	Neste ano, o parque esteve livre de acidentes?
	20%	Há no parque algum equipamento como maca, cadeira de rodas, ambulância ou ambulatório?
4.0	10%	Há postes de iluminação dentro do parque?
	10%	Há iluminação pública no entorno do parque?
	30%	<b>GESTÃO E PARTICIPAÇÃO SOCIAL</b>
	30%	<b>GESTÃO/ATENDIMENTO AO USUÁRIO</b>
	100%	
	25%	A administração está operando e o usuário consegue acessá-la durante o horário de funcionamento do parque?
4.1	25%	Os funcionários tratam os usuários com cortesia e são prestativos com as orientações?
	20%	É possível o contato por telefone? (verificar posteriormente por ligação)
	15%	Os funcionários de campo estão uniformizados adequadamente?
	15%	Os funcionários de campo possuem equipamentos de trabalho adequados? (ferramentas, EPI's)
	30%	<b>AÇÕES COMUNITÁRIAS</b>
	100%	
4.1	20.00%	Existe oferta de algum trabalho voluntário no parque ?
	20.00%	Alguém da administração acompanha as visitas escolares?
	25.00%	O conselho gestor está operacional?
	5.00%	O parque recebe alguma ação comunitária realizada por organizações públicas ou privadas?
	10.00%	Existe relação ativa do parque com as comunidades vizinhas?
	20.00%	Existe comunicação fácil e frequente entre a administração e as comunidades vizinhas?
4.3	40%	<b>ATIVIDADES DE CULTURA E LAZER</b>
	100%	
	25%	Existe alguma programação gratuita no parque? (cultural, esportiva, etc)
	25%	Existe alguma atividade gratuita voltada às crianças?
	15%	Existe alguma atividade gratuita específica para idosos?
20%	Existe alguma atividade de educação ambiental periódica?	
15%	As atividades são divulgadas em algum meio digital? (sites, e-mail ou redes sociais)?	
<b>Pontuação final do IP</b>		

# ZONA NORTE - URBANOS

## PARQUE ANHANGUERA - URBANO

Av. Fortunato Tadiello Natucci, 1000 - Perus  
(km 26 da Rodovia Anhanguera)  
Tel: (11) 3917-2406  
Inauguração: 1979  
Área: 9.500.000m²  
Funcionamento: diariamente das 6h às 18h

### DESCRIÇÃO:

Remanescente do Sítio Santa Fé, antiga fazenda de reflorestamento, é o maior parque municipal de São Paulo. Apresenta vegetação composta predominantemente por eucaliptal, com sub-bosque com espécies nativas como o camboatá e o tapiá-guaçu. (Fonte: Site SVMA-SP)

### COMENTÁRIOS:

O fator mais importante a relatar foi a falta de água nos banheiros e em todo o parque. A informação é que a bomba está quebrada e os funcionários se esforçam para contornar o problema trazendo água em grandes galões para a limpeza mínima dos locais.

Outro problema a destacar é com a fossa cuja tampa está quebrada e perigosa, necessitando de reparo e inclusive esvaziamento.

O parque Anhanguera tem muito potencial turístico e uma agradável estrutura de quiosques e bosques para encontros familiares e para passar o dia. Possui cerca de 2km de caminhos asfaltados excelentes para caminhadas e para bicicletas.

A entrada do Parque Anhanguera é perigosa e já houve morte e atropelamentos de pessoas tentando atravessar a rodovia para entrar no parque. Necessário urgentemente sinalização de redução de velocidade e lombada eletrônica pois é uma descida com circulação de muitos caminhões. Também é necessário pintura de faixa e semáforo de pedestres.

		Peso	Nota máxima ponderada	Nota
<b>1</b>	<b>Infraestrutura</b>			
1.1	Mobilidade Urbana	2,80%	0.14	0.02
1.2	Acessibilidade	2,80%	0.14	0.07
1.3	Sanitários	8,75%	0.43	0.37
1.4	Administração e Estrutura de funcionários	7%	0.35	0.11
1.5	Playground	7%	0.35	0.28
1.6	Bebedouros e bancos	1,40%	0.07	0.06
1.7	Equipamentos Esportivos	1,75%	0.08	0.08
1.8	Sinalização	1,75%	0.08	0.03
1.9	Gradil Externo	1,75%	0.08	0
	<b>Nota Infraestrutura</b>	<b>35%</b>	<b>1.75</b>	<b>1.06</b>
<b>2</b>	<b>Manutenção e conservação das áreas verdes</b>			
2.1	Manejo e conservação	10,00%	0.5	0.33
2.2	Resíduos Sólidos	7,50%	0.37	0.28
2.3	Ambientes Aquáticos	7,50%	0.37	0.37
	<b>Nota governança, educação ambiental e pesquisa</b>	<b>25%</b>	<b>1.25</b>	<b>0.99</b>
<b>3</b>	<b>Segurança</b>			
3.1	Equipe de segurança e atendimento	8,75%	0.43	0.4
3.2	Infraestrutura da equipe de segurança	8,75%	0.43	0.43
3.3	Prevenção de acidentes	7,50%	0.37	0.06
	<b>Nota segurança</b>	<b>25%</b>	<b>1.25</b>	<b>0.9</b>
<b>4</b>	<b>Gestão e Participação Social</b>			
4.1	Gestão / Atendimento ao usuário	4,50%	0.22	0.16
4.2	Ações comunitárias	4,50%	0.22	0.06
4.3	Atividades de cultura e lazer	6%	0.3	0.02
	<b>Nota gestão e programação</b>	<b>15%</b>	<b>0.75</b>	<b>0.25</b>
	<b>Nota final</b>		<b>5.0</b>	<b>3.21</b>



Fonte: Secretaria do Meio Ambiente de São Paulo



Fonte: Secretaria do Meio Ambiente de São Paulo



Fonte: Secretaria do Meio Ambiente de São Paulo

## PARQUE CIDADE DE TORONTO - URBANO

Avenida Cardeal Motta, 84 – Pirituba  
Tel: (11) 3834-2176  
Inauguração: 1992  
Área: 109.100m<sup>2</sup>  
Funcionamento: diariamente das 6h às 18h

### DESCRIÇÃO:

O parque foi resultado do programa de intercâmbio profissional, criado em 1987 pelas prefeituras da cidade de São Paulo e de Toronto, no Canadá, e coordenado pela Secretaria Municipal do Planejamento (SEMPA). Remanescente do loteamento “City América”, o parque se desenvolve em torno de um grande lago e área de brejo. (Fonte: Site SVMA-SP)

### OBSERVAÇÕES:

As placas existentes de sinalização precisam ser revitalizadas, pois estão bem apagadas. Notamos que há muitas capivaras pelo parque, porém não é feita coleta das fezes dos animais que ficam pelo caminho. Faltam aparelhos de ginástica para idosos.

		Peso	Nota máxima ponderada	Nota
<b>1</b>	<b>Infraestrutura</b>			
1.1	Mobilidade Urbana	2,80%	0.14	0.06
1.2	Acessibilidade	2,80%	0.14	0.03
1.3	Sanitários	8,75%	0.43	0.24
1.4	Administração e Estrutura de funcionários	7%	0.35	0.27
1.5	Playground	7%	0.35	0.17
1.6	Bebedouros e bancos	1,40%	0.07	0.01
1.7	Equipamentos Esportivos	1,75%	0.08	0.07
1.8	Sinalização	1,75%	0.08	0.03
1.9	Gradil Externo	1,75%	0.08	0.06
	<b>Nota Infraestrutura</b>	<b>35%</b>	<b>1.75</b>	<b>0.98</b>
<b>2</b>	<b>Manutenção e conservação das áreas verdes</b>			
2.1	Manejo e conservação	10,00%	0.5	0.29
2.2	Resíduos Sólidos	7,50%	0.37	0.31
2.3	Ambientes Aquáticos	7,50%	0.37	0.32
	<b>Nota governança, educação ambiental e pesquisa</b>	<b>25%</b>	<b>1.25</b>	<b>0.92</b>
<b>3</b>	<b>Segurança</b>			
3.1	Equipe de segurança e atendimento	8,75%	0.43	0.36
3.2	Infraestrutura da equipe de segurança	8,75%	0.43	0.28
3.3	Prevenção de acidentes	7,50%	0.37	0.15
	<b>Nota segurança</b>	<b>25%</b>	<b>1.25</b>	<b>0.79</b>
<b>4</b>	<b>Gestão e Participação Social</b>			
4.1	Gestão / Atendimento ao usuário	4,50%	0.22	0.12
4.2	Ações comunitárias	4,50%	0.22	0.06
4.3	Atividades de cultura e lazer	6%	0.3	0
	<b>Nota gestão e programação</b>	<b>15%</b>	<b>0.75</b>	<b>0.19</b>
	<b>Nota final</b>		<b>5.0</b>	<b>2.89</b>



Fonte: Secretaria do Meio Ambiente de São Paulo



Fonte: Secretaria do Meio Ambiente de São Paulo



Fonte: Secretaria do Meio Ambiente de São Paulo



## PARQUE JACINTHO ALBERTO - URBANO

Rua Talófitos, 16 - Jardim Pirituba

Tel: (11) 3994-0947

Inauguração: 2007

Área: 40.910m<sup>2</sup>

Funcionamento: diariamente das 6h às 18h


### DESCRIÇÃO:

O parque está implantado em área destinada anteriormente a uma praça. Em seu projeto objetivou-se a recuperação de taludes, a implantação de equipamentos esportivos e áreas de estar acessíveis. Sua vegetação é composta por áreas ajardinadas arborizadas. Ele é sede do “Projeto Raquetes do Futuro”, que ensina tênis para as crianças e jovens nas quadras do parque.

### OBSERVAÇÕES:

Na vistoria o parque encontrou-se limpo e organizado. No geral o ambiente é agradável, com sensação de segurança. A pista de skate foi interdita devido a um acidente que ocorreu e hoje é utilizada como “depósito”. O parque está sem luz.

		Peso	Nota máxima ponderada	Nota
<b>1</b>	<b>Infraestrutura</b>			
1.1	Mobilidade Urbana	2,80%	0.14	0.1
1.2	Acessibilidade	2,80%	0.14	0.05
1.3	Sanitários	8,75%	0.43	0.24
1.4	Administração e Estrutura de funcionários	7%	0.35	0.31
1.5	Playground	7%	0.35	0.23
1.6	Bebedouros e bancos	1,40%	0.07	0
1.7	Equipamentos Esportivos	1,75%	0.08	0.06
1.8	Sinalização	1,75%	0.08	0
1.9	Gradil Externo	1,75%	0.08	0.07
	<b>Nota Infraestrutura</b>	<b>35%</b>	<b>1.75</b>	<b>1.1</b>
<b>2</b>	<b>Manutenção e conservação das áreas verdes</b>			
2.1	Manejo e conservação	10,00%	0.5	0.31
2.2	Resíduos Sólidos	7,50%	0.37	0.11
2.3	Ambientes Aquáticos	7,50%	0.37	0
	<b>Nota governança, educação ambiental e pesquisa</b>	<b>25%</b>	<b>1.25</b>	<b>0.42</b>
<b>3</b>	<b>Segurança</b>			
3.1	Equipe de segurança e atendimento	8,75%	0.43	0.43
3.2	Infraestrutura da equipe de segurança	8,75%	0.43	0.28
3.3	Prevenção de acidentes	7,50%	0.37	0.16
	<b>Nota segurança</b>	<b>25%</b>	<b>1.25</b>	<b>0.89</b>
<b>4</b>	<b>Gestão e Participação Social</b>			
4.1	Gestão / Atendimento ao usuário	4,50%	0.22	0.19
4.2	Ações comunitárias	4,50%	0.22	0.06
4.3	Atividades de cultura e lazer	6%	0.3	0
	<b>Nota gestão e programação</b>	<b>15%</b>	<b>0.75</b>	<b>0.25</b>
	<b>Nota final</b>		<b>5.0</b>	<b>2.67</b>



Fonte: Secretaria do Meio Ambiente de São Paulo



Fonte: Secretaria do Meio Ambiente de São Paulo



Fonte: Secretaria do Meio Ambiente de São Paulo



Fonte: Secretaria do Meio Ambiente de São Paulo



Fonte: Secretaria do Meio Ambiente de São Paulo



Fonte: Secretaria do Meio Ambiente de São Paulo

## PARQUE CLUBE LIONS TUCURUVI - URBANO

Rua Alcindo Bueno de Assis, 500 - Tucuruvi  
Tel: (11) 2203-5837  
Inauguração: 1987  
Área: 23.700m<sup>2</sup>  
Funcionamento: diariamente das 6h às 18h

### DESCRIÇÃO:

Implantado no local da antiga praça com mesmo nome e situado em uma região com poucos equipamentos de lazer e cultura, o parque proporciona aos moradores da região o contato com a natureza, diversos tipos de oficinas e um local permanente de exposição de fotos. Possui vegetação composta por gramados, áreas ajardinadas, bosques heterogêneos, arborização esparsa e conjuntos de palmeiras. (Fonte: Site SVMA-SP)

### OBSERVAÇÕES:

As placas e mapas do parque estão enferrujadas, precisam de revitalização. O único banheiro PCD não está operando devido ao seu estado de conservação. As atividades como Bosque da Leitura até a vistoria não tinha sido retomada por conta da pandemia do Covid-19

		Peso	Nota máxima ponderada	Nota
<b>1</b>	<b>Infraestrutura</b>			
1.1	Mobilidade Urbana	2,80%	0.14	<b>0.11</b>
1.2	Acessibilidade	2,80%	0.14	<b>0.07</b>
1.3	Sanitários	8,75%	0.43	<b>0.17</b>
1.4	Administração e Estrutura de funcionários	7%	0.35	<b>0.25</b>
1.5	Playground	7%	0.35	<b>0.09</b>
1.6	Bebedouros e bancos	1,40%	0.07	<b>0.02</b>
1.7	Equipamentos Esportivos	1,75%	0.08	<b>0.08</b>
1.8	Sinalização	1,75%	0.08	<b>0.02</b>
1.9	Gradil Externo	1,75%	0.08	<b>0.08</b>
	<b>Nota Infraestrutura</b>	<b>35%</b>	<b>1.75</b>	<b>0.92</b>
<b>2</b>	<b>Manutenção e conservação das áreas verdes</b>			
2.1	Manejo e conservação	10,00%	0.5	<b>0.29</b>
2.2	Resíduos Sólidos	7,50%	0.37	<b>0.3</b>
2.3	Ambientes Aquáticos	7,50%	0.37	<b>0</b>
	<b>Nota governança, educação ambiental e pesquisa</b>	<b>25%</b>	<b>1.25</b>	<b>0.59</b>
<b>3</b>	<b>Segurança</b>			
3.1	Equipe de segurança e atendimento	8,75%	0.43	<b>0.32</b>
3.2	Infraestrutura da equipe de segurança	8,75%	0.43	<b>0.25</b>
3.3	Prevenção de acidentes	7,50%	0.37	<b>0.17</b>
	<b>Nota segurança</b>	<b>25%</b>	<b>1.25</b>	<b>0.75</b>
<b>4</b>	<b>Gestão e Participação Social</b>			
4.1	Gestão / Atendimento ao usuário	4,50%	0.22	<b>0.19</b>
4.2	Ações comunitárias	4,50%	0.22	<b>0.04</b>
4.3	Atividades de cultura e lazer	6%	0.3	<b>0.02</b>
	<b>Nota gestão e programação</b>	<b>15%</b>	<b>0.75</b>	<b>0.26</b>
	<b>Nota final</b>		<b>5.0</b>	<b>2.53</b>

## PARQUE PINHEIRINHO D'ÁGUA

### - URBANO

Estrada de Taipas, s/n - Jaraguá

Tel: (11) 3928-1691

Inauguração: 2001

Área: 250.306m<sup>2</sup>

Funcionamento: diariamente das 6h às 18h

### DESCRIÇÃO:

Solicitado em 2001 pela comunidade, o parque foi implantado por meio da recuperação de taludes e de um córrego da região, além da realização de um enriquecimento arbóreo com espécies nativas. Sua vegetação é composta por eucaliptal, remanescente de Mata Atlântica em estágio inicial de sucessão, campo antrópico, brejo, gramados e arborização esparsa. Possui também um mirante com vista para o Pico do Jaraguá. (Fonte: Site SVMA-SP)

### OBSERVAÇÕES:

O parque Pinheirinho é subdividido em três áreas não conectadas entre si, a área central que possui campos de futebol está com problema de erosão grave, o que levou à queda de 50 metros de gradis próximos ao córrego. Na parte alta do parque, conhecida como Casarão, há um Centro de Convivência e Cooperativa (CECCO) com atendimentos de saúde à comunidade, possui ainda um playground implantado em deck, em local de grande declive, que precisa de uma rede de proteção no guarda-corpo urgentemente. Para os idosos, existe um espaço para jogo de Bocha no Casarão, que precisa ser restaurado a pedido dos seus usuários.

O terceiro espaço do Pinheirinho possui quadras de basquete e playground, mas mostra traços de pouca utilização. Apesar da boa infraestrutura, o parque precisa integrar melhor seus três espaços, por meio da gestão.



Fonte: Secretaria do Meio Ambiente de São Paulo



Fonte: Secretaria do Meio Ambiente de São Paulo



Fonte: Secretaria do Meio Ambiente de São Paulo

		Peso	Nota máxima ponderada	Nota
1	<b>Infraestrutura</b>			
1.1	Mobilidade Urbana	2,80%	0.14	0.1
1.2	Acessibilidade	2,80%	0.14	0.11
1.3	Sanitários	8,75%	0.43	0.35
1.4	Administração e Estrutura de funcionários	7%	0.35	0.27
1.5	Playground	7%	0.35	0.23
1.6	Bebedouros e bancos	1,40%	0.07	0.07
1.7	Equipamentos Esportivos	1,75%	0.08	0.08
1.8	Sinalização	1,75%	0.08	0.01
1.9	Gradil Externo	1,75%	0.08	0.02
	<b>Nota Infraestrutura</b>	<b>35%</b>	<b>1.75</b>	<b>1.29</b>
2	<b>Manutenção e conservação das áreas verdes</b>			
2.1	Manejo e conservação	10,00%	0.5	0.39
2.2	Resíduos Sólidos	7,50%	0.37	0.16
2.3	Ambientes Aquáticos	7,50%	0.37	0.03
	<b>Nota governança, educação ambiental e pesquisa</b>	<b>25%</b>	<b>1.25</b>	<b>0.59</b>
3	<b>Segurança</b>			
3.1	Equipe de segurança e atendimento	8,75%	0.43	0.26
3.2	Infraestrutura da equipe de segurança	8,75%	0.43	0.26
3.3	Prevenção de acidentes	7,50%	0.37	0.15
	<b>Nota segurança</b>	<b>25%</b>	<b>1.25</b>	<b>0.68</b>
4	<b>Gestão e Participação Social</b>			
4.1	Gestão / Atendimento ao usuário	4,50%	0.22	0.21
4.2	Ações comunitárias	4,50%	0.22	0.21
4.3	Atividades de cultura e lazer	6%	0.3	0.27
	<b>Nota gestão e programação</b>	<b>15%</b>	<b>0.75</b>	<b>0.69</b>
	<b>Nota final</b>		<b>5.0</b>	<b>3.26</b>

## PARQUE SÃO DOMINGOS - URBANO

Rua Pedro Sernagiotti, 125 – Pirituba  
Tel: (11) 3831-7083  
Inauguração: 1982  
Área: 80.000m<sup>2</sup>  
Funcionamento: diariamente das 7h às 18h

### DESCRIÇÃO:

O parque está em uma área remanescente de um plano de arruamento aprovado pela Prefeitura e é localizado em área de encostra com topografia acidentada, com presença de nascentes e lago. Destaca-se pelos passeios e áreas de descanso em meio à mata, e também pelas atividades esportivas no campo de futebol e quadras. Sua vegetação é composta por áreas ajardinadas e bosques heterogêneos (Fonte: Site SVMA-SP)

### OBSERVAÇÕES:

No parque existe bastante atividade esportiva para todas as idades, inclusive idosos na horta, além de, campeonatos de futebol. Como ação comunitária o parque abre os vestiários para os moradores de rua e oferecem lanche. Tem uma secretaria de saúde dentro do parque que realiza roda de conversa, artesanato entre outros para promover a saúde através de atividades.

		Peso	Nota máxima ponderada	Nota
<b>1</b>	<b>Infraestrutura</b>			
1.1	Mobilidade Urbana	2,80%	0.14	<b>0.07</b>
1.2	Acessibilidade	2,80%	0.14	<b>0.09</b>
1.3	Sanitários	8,75%	0.43	<b>0.36</b>
1.4	Administração e Estrutura de funcionários	7%	0.35	<b>0.28</b>
1.5	Playground	7%	0.35	<b>0.1</b>
1.6	Bebedouros e bancos	1,40%	0.07	<b>0</b>
1.7	Equipamentos Esportivos	1,75%	0.08	<b>0.08</b>
1.8	Sinalização	1,75%	0.08	<b>0.03</b>
1.9	Gradil Externo	1,75%	0.08	<b>0.05</b>
	<b>Nota Infraestrutura</b>	<b>35%</b>	<b>1.75</b>	<b>1.08</b>
<b>2</b>	<b>Manutenção e conservação das áreas verdes</b>			
2.1	Manejo e conservação	10,00%	0.5	<b>0.23</b>
2.2	Resíduos Sólidos	7,50%	0.37	<b>0.13</b>
2.3	Ambientes Aquáticos	7,50%	0.37	<b>0.28</b>
	<b>Nota governança, educação ambiental e pesquisa</b>	<b>25%</b>	<b>1.25</b>	<b>0.65</b>
<b>3</b>	<b>Segurança</b>			
3.1	Equipe de segurança e atendimento	8,75%	0.43	<b>0.32</b>
3.2	Infraestrutura da equipe de segurança	8,75%	0.43	<b>0.28</b>
3.3	Prevenção de acidentes	7,50%	0.37	<b>0.12</b>
	<b>Nota segurança</b>	<b>25%</b>	<b>1.25</b>	<b>0.73</b>
<b>4</b>	<b>Gestão e Participação Social</b>			
4.1	Gestão / Atendimento ao usuário	4,50%	0.22	<b>0.19</b>
4.2	Ações comunitárias	4,50%	0.22	<b>0.13</b>
4.3	Atividades de cultura e lazer	6%	0.3	<b>0.16</b>
	<b>Nota gestão e programação</b>	<b>15%</b>	<b>0.75</b>	<b>0.48</b>
	<b>Nota nal</b>		<b>5.0</b>	<b>2.96</b>



Fonte: Secretaria do Meio Ambiente de São Paulo



Fonte: Secretaria do Meio Ambiente de São Paulo

## PARQUE SENA - URBANO

Rua Panorama com Rua Sena, 349 - Palmas de Tremembé

Tel: (11) 2203-5837

Inauguração: 2003

Área: 21.661m<sup>2</sup>

Funcionamento: 24 hrs

### DESCRIÇÃO:

O parque localiza-se na região da Serra da Cantareira e foi criado dentro de um novo conceito de conservação e educação ambiental na região. O projeto do parque oferece à comunidade atividades de lazer contemplativo e caminhadas nas trilhas do parque. Sua implantação teve ainda como objetivo a recuperação de taludes, com possibilidades de integração futura de áreas livres lindeiras. Vegetação composta por bosque heterogêneo e áreas ajardinadas. (Fonte: Site SVMA-SP)

### OBSERVAÇÕES:

É bem pequeno e não possui gradil, o que faz com que as pessoas pensem que é uma praça. Não possui sanitários, bebedouros, nem segurança, apenas ronda da rua

Usa equipamentos e contato telefônico em conjunto com o Parque Lions.

		Peso	Nota máxima ponderada	Nota
<b>1</b>	<b>Infraestrutura</b>			
1.1	Mobilidade Urbana	2,80%	0.14	0.06
1.2	Acessibilidade	2,80%	0.14	0.01
1.3	Sanitários	8,75%	0.43	0
1.4	Administração e Estrutura de funcionários	7%	0.35	0
1.5	Playground	7%	0.35	0
1.6	Bebedouros e bancos	1,40%	0.07	0.03
1.7	Equipamentos Esportivos	1,75%	0.08	0.03
1.8	Sinalização	1,75%	0.08	0.02
1.9	Gradil Externo	1,75%	0.08	0
	<b>Nota Infraestrutura</b>	<b>35%</b>	<b>1.75</b>	<b>0.17</b>
<b>2</b>	<b>Manutenção e conservação das áreas verdes</b>			
2.1	Manejo e conservação	10,00%	0.5	0.25
2.2	Resíduos Sólidos	7,50%	0.37	0.15
2.3	Ambientes Aquáticos	7,50%	0.37	0
	<b>Nota governança, educação ambiental e pesquisa</b>	<b>25%</b>	<b>1.25</b>	<b>0.4</b>
<b>3</b>	<b>Segurança</b>			
3.1	Equipe de segurança e atendimento	8,75%	0.43	0.16
3.2	Infraestrutura da equipe de segurança	8,75%	0.43	0.07
3.3	Prevenção de acidentes	7,50%	0.37	0.07
	<b>Nota segurança</b>	<b>25%</b>	<b>1.25</b>	<b>0.3</b>
<b>4</b>	<b>Gestão e Participação Social</b>			
4.1	Gestão / Atendimento ao usuário	4,50%	0.22	0.07
4.2	Ações comunitárias	4,50%	0.22	0.06
4.3	Atividades de cultura e lazer	6%	0.3	0
	<b>Nota gestão e programação</b>	<b>15%</b>	<b>0.75</b>	<b>0.14</b>
	<b>Nota final</b>		<b>5.0</b>	<b>1.02</b>



Fonte: Secretaria do Meio Ambiente de São Paulo



Fonte: Secretaria do Meio Ambiente de São Paulo



Fonte: Secretaria do Meio Ambiente de São Paulo

## PARQUE TEN. BRIGADEIRO FARIA LIMA

### - URBANO

Rua Heróis da FEB, 322 - Parque Novo Mundo

Tel: (11) 2207-1426

Inauguração: 2009

Área: 50.250m<sup>2</sup>

Funcionamento: diariamente das 6h às 19h

### DESCRIÇÃO:

A Vila Maria foi fundada em 1917, com o loteamento realizado pela Companhia Paulistana de Terrenos, e o nome seria uma homenagem à esposa de um dos antigos proprietários daquelas terras. Com vegetação arbórea e arbustiva que se destaca na paisagem local, o projeto do parque transformou a área, preservando a vegetação significativa e integrando-a com atividades de recreação para a população. Sua vegetação é composta por bosque heterogêneo, áreas ajardinadas e horta. (Fonte: Site SVMA-SP)

### OBSERVAÇÕES:

O Parque Tenente Brigadeiro Roberto Faria Lima é um parque concessionado, sendo administrado pela URBIA. Sua maior atração é a quadra de futebol de grama sintética, que proporciona vários eventos e jogos. Referente aos ambientes aquáticos, apresenta apenas uma nascente, a qual foi canalizada.

		Peso	Nota máxima ponderada	Nota
<b>1</b>	<b>Infraestrutura</b>			
1.1	Mobilidade Urbana	2,80%	0.14	0.1
1.2	Acessibilidade	2,80%	0.14	0.03
1.3	Sanitários	8,75%	0.43	0.39
1.4	Administração e Estrutura de funcionários	7%	0.35	0.27
1.5	Playground	7%	0.35	0.29
1.6	Bebedouros e bancos	1,40%	0.07	0.02
1.7	Equipamentos Esportivos	1,75%	0.08	0.08
1.8	Sinalização	1,75%	0.08	0.05
1.9	Gradil Externo	1,75%	0.08	0.08
	<b>Nota Infraestrutura</b>	<b>35%</b>	<b>1.75</b>	<b>1.35</b>
<b>2</b>	<b>Manutenção e conservação das áreas verdes</b>			
2.1	Manejo e conservação	10,00%	0.5	0.4
2.2	Resíduos Sólidos	7,50%	0.37	0.26
2.3	Ambientes Aquáticos	7,50%	0.37	0
	<b>Nota governança, educação ambiental e pesquisa</b>	<b>25%</b>	<b>1.25</b>	<b>0.66</b>
<b>3</b>	<b>Segurança</b>			
3.1	Equipe de segurança e atendimento	8,75%	0.43	0.4
3.2	Infraestrutura da equipe de segurança	8,75%	0.43	0.26
3.3	Prevenção de acidentes	7,50%	0.37	0.22
	<b>Nota segurança</b>	<b>25%</b>	<b>1.25</b>	<b>0.89</b>
<b>4</b>	<b>Gestão e Participação Social</b>			
4.1	Gestão / Atendimento ao usuário	4,50%	0.22	0.22
4.2	Ações comunitárias	4,50%	0.22	0.09
4.3	Atividades de cultura e lazer	6%	0.3	0.14
	<b>Nota gestão e programação</b>	<b>15%</b>	<b>0.75</b>	<b>0.45</b>
	<b>Nota final</b>		<b>5.0</b>	<b>3.80</b>



Fonte: Secretaria do Meio Ambiente de São Paulo



Fonte: Secretaria do Meio Ambiente de São Paulo



Fonte: Secretaria do Meio Ambiente de São Paulo

## PARQUE DO TROTE

### - URBANO

Rua Nair Figueiredo, s/n - portaria 1  
 tel:(11) 2905-0165  
 Inauguração: 2006  
 Área: 185.00m<sup>2</sup>  
 Funcionamento: diariamente das 5h30 às 20h

### DESCRIÇÃO:

Por estarem encostados um no outro, o Parque do Trote e o Vila Guilherme são tratados como uma só unidade, conhecida como Parque Vila Guilherme – Trote (PVGTT). A Vila Maria sediava a Sociedade Paulista do Trote, inaugurada em 1944. Os trotes deixaram de ser disputados a partir de 2002, e a Prefeitura decidiu transformar o espaço em um parque público, preservando suas instalações. A vegetação do parque é composta por áreas ajardinadas, arborização esparsa, bosque heterogêneo aberto, campo antrópico e jardim sensitivo. (Fonte: Site SVMA-SP)

### OBSERVAÇÕES:

É um parque com bastante potencial, mas que precisa de mais mão de obra e cuidado com o manejo. Seguranças prestativos, educados, todos uniformizados. Os banheiros ficam a desejar, nenhum havia assento sanitário, o feminino estava limpo, mas o masculino bem sujo. Notamos que foram feitas reformas recentes no playground e na área de ginástica ao ar livre, estão com equipamentos novos. Faltam ações educativas, culturais e sociais. Quase não tem sinalização pelo parque. Seria interessante que ele tivesse o Pq Vila Guilherme como anexo, pois tem somente uma área pequena para crianças. Tem bastante bancos pelo local, os bebedouros seguem vedados por conta do Covid-19.



Fonte: Secretaria do Meio Ambiente de São Paulo



Fonte: Secretaria do Meio Ambiente de São Paulo

		Peso	Nota máxima ponderada	Nota
<b>1</b>	<b>Infraestrutura</b>			
1.1	Mobilidade Urbana	2,80%	0.14	0.11
1.2	Acessibilidade	2,80%	0.14	0.08
1.3	Sanitários	8,75%	0.43	0.27
1.4	Administração e Estrutura de funcionários	7%	0.35	0.21
1.5	Playground	7%	0.35	0.25
1.6	Bebedouros e bancos	1,40%	0.07	0.07
1.7	Equipamentos Esportivos	1,75%	0.08	0.06
1.8	Sinalização	1,75%	0.08	0.03
1.9	Gradil Externo	1,75%	0.08	0.08
	<b>Nota Infraestrutura</b>	<b>35%</b>	<b>1.75</b>	<b>1.2</b>
<b>2</b>	<b>Manutenção e conservação das áreas verdes</b>			
2.1	Manejo e conservação	10,00%	0.5	0.16
2.2	Resíduos Sólidos	7,50%	0.37	0.3
2.3	Ambientes Aquáticos	7,50%	0.37	0.1
	<b>Nota governança, educação ambiental e pesquisa</b>	<b>25%</b>	<b>1.25</b>	<b>0.56</b>
<b>3</b>	<b>Segurança</b>			
3.1	Equipe de segurança e atendimento	8,75%	0.43	0.38
3.2	Infraestrutura da equipe de segurança	8,75%	0.43	0.28
3.3	Prevenção de acidentes	7,50%	0.37	0.28
	<b>Nota segurança</b>	<b>25%</b>	<b>1.25</b>	<b>0.94</b>
<b>4</b>	<b>Gestão e Participação Social</b>			
4.1	Gestão / Atendimento ao usuário	4,50%	0.22	0.14
4.2	Ações comunitárias	4,50%	0.22	0.15
4.3	Atividades de cultura e lazer	6%	0.3	0.15
	<b>Nota gestão e programação</b>	<b>15%</b>	<b>0.75</b>	<b>0.45</b>
	<b>Nota final</b>		<b>5.0</b>	<b>3.17</b>

## PARQUE VILA GUILHERME - URBANO

Rua São Quirino, 905 - Vila Guilherme

Tel: (11) 2905-0165

Inauguração: 1986

Área: 65.000m<sup>2</sup>

Funcionamento: diariamente das 5h30h às 18h

### DESCRIÇÃO:

Ao lado do Parque Trote, possui dependências acessíveis aos portadores de necessidades especiais, crianças e idosos, possui espaço com churrasqueiras, bancos e mesas, área para musculação (barras, tábuas e pesos), pista de Cooper, playground, quadras poliesportivas, sanitários, canteiro com flores, pista para caminhada, brinquedoteca e viveiro de espera, Bosque da Leitura (SMC), Um Bom Livro (campanha de incentivo à leitura, onde os frequentadores do parque podem realizar um cadastro e fazer empréstimo de livros de literatura) e atividades de Educação Ambiental realizadas com grupos escolares previamente agendados. Estacionamento gratuito, sanitários acessíveis, CECCO (SMS) e pista de corrida.

### OBSERVAÇÕES:

O Parque é bem pequeno e deveria ser um anexo do Trote, uma vez que a sede administrativa e funcionários trabalham para ambos os parques.

Tem apenas um funcionário de manejo que faz com que a área menor seja muito bem cuidada, os bosques limpos.

Apesar das estruturas dos refeitórios e vestiários não terem as melhores condições, estavam limpos. Possui uma biblioteca que de acordo com o funcionário que nos acompanhou está desativada por conta do Covid-19. Um fato que chama atenção, é que no parque havia um lago, o funcionário não soube explicar se foi drenado por algum motivo ou secou, mas as placas com orientações para não pescar, seguem no local.

Tem uma mini horta cuidada pelo próprio funcionário do manejo, não possuem voluntários.

A administração estava bem suja e desorganizada.



Fonte: Secretaria do Meio Ambiente de São Paulo



Fonte: Secretaria do Meio Ambiente de São Paulo

	Peso	Nota máxima ponderada	Nota
<b>Infraestrutura</b>			
Mobilidade Urbana	2,80%	0.14	0.12
Acessibilidade	2,80%	0.14	0.08
Sanitários	8,75%	0.43	0.42
Administração e Estrutura de funcionários	7%	0.35	0.14
Playground	7%	0.35	0.26
Bebedouros e bancos	1,40%	0.07	0.06
Equipamentos Esportivos	1,75%	0.08	0.08
Sinalização	1,75%	0.08	0.04
Gradil Externo	1,75%	0.08	0.08
<b>Nota Infraestrutura</b>	<b>35%</b>	<b>1.75</b>	<b>1.32</b>
<b>Manutenção e conservação das áreas verdes</b>			
Manejo e conservação	10,00%	0.5	0.32
Resíduos Sólidos	7,50%	0.37	0.25
Ambientes Aquáticos	7,50%	0.37	0.33
<b>Nota governança, educação ambiental e pesquisa</b>	<b>25%</b>	<b>1.25</b>	<b>0.91</b>
<b>Segurança</b>			
Equipe de segurança e atendimento	8,75%	0.43	0.38
Infraestrutura da equipe de segurança	8,75%	0.43	0.28
Prevenção de acidentes	7,50%	0.37	0.26
<b>Nota segurança</b>	<b>25%</b>	<b>1.25</b>	<b>0.92</b>
<b>Gestão e Participação Social</b>			
Gestão / Atendimento ao usuário	4,50%	0.22	0.12
Ações comunitárias	4,50%	0.22	0.09
Atividades de cultura e lazer	6%	0.3	0.15
<b>Nota gestão e programação</b>	<b>15%</b>	<b>0.75</b>	<b>0.36</b>
<b>Nota final</b>		<b>5.0</b>	<b>3.54</b>



## PARQUE RODRIGO DE GÁSPERI - URBANO

Av. Miguel de Castro, 321 - Vila Zati  
Tel: (11) 3974-8600  
Inauguração: 1982  
Área: 39.000m<sup>2</sup>  
Funcionamento: diariamente das 6h às 18h

### DESCRIÇÃO:

O Parque é conhecido popularmente como “Parque da Lagoa”, pois dispunha desse elemento hídrico junto a um córrego usado pelas pessoas para nado e pesca. Após o seu aterramento e a canalização, o local passou a ser usado por circos e parques de diversão que ali se instalavam com frequência. Segundo relatos dos moradores locais, foi a partir desse uso preexistente que os meses solicitaram a abertura de um parque municipal nesta região. Possui vegetação composta por áreas ajardinadas e bosque heterogêneo.

### OBSERVAÇÕES:

O Parque estava em reforma em alguns pontos. Banheiros estavam inativos por causa da reforma. Bancos de madeira estavam sendo retirados e iriam ser substituídos por bancos de concreto. O parque recebe muitos usuários por conta da quadra.



Fonte: Secretaria do Meio Ambiente de São Paulo

		Peso	Nota máxima ponderada	Nota
<b>1</b>	<b>Infraestrutura</b>			
1.1	Mobilidade Urbana	2,80%	0.14	0.1
1.2	Acessibilidade	2,80%	0.14	0.1
1.3	Sanitários	8,75%	0.43	0.1
1.4	Administração e Estrutura de funcionários	7%	0.35	0.28
1.5	Playground	7%	0.35	0.21
1.6	Bebedouros e bancos	1,40%	0.07	0.05
1.7	Equipamentos Esportivos	1,75%	0.08	0.05
1.8	Sinalização	1,75%	0.08	0.04
1.9	Gradil Externo	1,75%	0.08	0.06
	<b>Nota Infraestrutura</b>	<b>35%</b>	<b>1.75</b>	<b>1.03</b>
<b>2</b>	<b>Manutenção e conservação das áreas verdes</b>			
2.1	Manejo e conservação	10,00%	0.5	0.31
2.2	Resíduos Sólidos	7,50%	0.37	0.31
2.3	Ambientes Aquáticos	7,50%	0.37	0
	<b>Nota governança, educação ambiental e pesquisa</b>	<b>25%</b>	<b>1.25</b>	<b>0.63</b>
<b>3</b>	<b>Segurança</b>			
3.1	Equipe de segurança e atendimento	8,75%	0.43	0.38
3.2	Infraestrutura da equipe de segurança	8,75%	0.43	0.28
3.3	Prevenção de acidentes	7,50%	0.37	0.18
	<b>Nota segurança</b>	<b>25%</b>	<b>1.25</b>	<b>0.85</b>
<b>4</b>	<b>Gestão e Participação Social</b>			
4.1	Gestão / Atendimento ao usuário	4,50%	0.22	0.22
4.2	Ações comunitárias	4,50%	0.22	0.15
4.3	Atividades de cultura e lazer	6%	0.3	0.21
	<b>Nota gestão e programação</b>	<b>15%</b>	<b>0.75</b>	<b>0.59</b>
	<b>Nota final</b>		<b>5.0</b>	<b>3.11</b>



Fonte: Secretaria do Meio Ambiente de São Paulo

## PARQUE SENHOR DO VALE

### - URBANO

Rua Blas Parera, 487 – Pirituba  
 Tel: (11) 2203-5837  
 Inauguração: 2010  
 Área: 22.000m<sup>2</sup>  
 Funcionamento: diariamente das 6h às 18h

#### DESCRIÇÃO:

O nome “Senhor do Vale” é a tradução do nome do distrito “Jaraguá”, na língua tupi-guarani, homenageando o Pico do Jaraguá, localizado próximo à área. Sua origem no século XIX deve-se à existência de grandes fazendas de café, sendo as principais a fazenda Barreto, de propriedade do médico re sendense Luiz Pereira Barreto, a Fazenda do brigadeiro Tobias e a Fazenda Jaraguá. Apresenta vegetação composta por eucaliptal com sub-bosque, gramados, áreas ajardinadas e arborização esparsa. (Fonte: Site SVMA-SP)

#### OBSERVAÇÕES:

O parque é uma conquista dos moradores de seu entorno que por 10 anos trabalharam para transformar uma área verde de encosta no parque Senhor do Vale. Naturalmente a presença do Conselho Gestor é bastante forte na sua gestão, benfeitorias foram realizadas devido a participação dos moradores do bairro. Precisa construir banheiros, pois os que existem são provisórios. Há também necessidade de uma placa oficial com o nome do parque, para o mesmo ser melhor identificado como público assim, como algumas placas de sinalização para aumentar o número de frequentadores.



Fonte: Secretaria do Meio Ambiente de São Paulo

		Peso	Nota máxima ponderada	Nota
<b>1</b>	<b>Infraestrutura</b>			
1.1	Mobilidade Urbana	2,80%	0.14	0.08
1.2	Acessibilidade	2,80%	0.14	0.05
1.3	Sanitários	8,75%	0.43	0.2
1.4	Administração e Estrutura de funcionários	7%	0.35	0
1.5	Playground	7%	0.35	0.25
1.6	Bebedouros e bancos	1,40%	0.07	0.06
1.7	Equipamentos Esportivos	1,75%	0.08	0.07
1.8	Sinalização	1,75%	0.08	0.01
1.9	Gradil Externo	1,75%	0.08	0.05
	<b>Nota Infraestrutura</b>	<b>35%</b>	<b>1.75</b>	<b>0.79</b>
<b>2</b>	<b>Manutenção e conservação das áreas verdes</b>			
2.1	Manejo e conservação	10,00%	0.5	0.24
2.2	Resíduos Sólidos	7,50%	0.37	0.14
2.3	Ambientes Aquáticos	7,50%	0.37	0
	<b>Nota governança, educação ambiental e pesquisa</b>	<b>25%</b>	<b>1.25</b>	<b>0.38</b>
<b>3</b>	<b>Segurança</b>			
3.1	Equipe de segurança e atendimento	8,75%	0.43	0.32
3.2	Infraestrutura da equipe de segurança	8,75%	0.43	0.25
3.3	Prevenção de acidentes	7,50%	0.37	0.11
	<b>Nota segurança</b>	<b>25%</b>	<b>1.25</b>	<b>0.69</b>
<b>4</b>	<b>Gestão e Participação Social</b>			
4.1	Gestão / Atendimento ao usuário	4,50%	0.22	0.09
4.2	Ações comunitárias	4,50%	0.22	0.17
4.3	Atividades de cultura e lazer	6%	0.3	0.16
	<b>Nota gestão e programação</b>	<b>15%</b>	<b>0.75</b>	<b>0.42</b>
	<b>Nota final</b>		<b>5.0</b>	<b>2.30</b>

## PARQUE JARDIM FELICIDADE - URBANO

Rua Laudelino Vieira de Campos, 265 - Jardim Felicidade  
Tel: (11) 3836-6786  
Inauguração: 1993  
Área: 28.800 m<sup>2</sup>  
Funcionamento: diariamente das 7h às 18h

### DESCRIÇÃO:

O parque teve participação ativa da comunidade desde a solicitação de sua criação até a definição de seu programa. Seu projeto foi elaborado respeitando a topografia natural do terreno e sua função principal de proporcionar recreação e lazer para a população. Sua vegetação é composta por áreas ajardinadas, bosques e alamedas de ipês e palmeiras.

### OBSERVAÇÕES:

A sinalização é boa, o lago está bem cuidado e com boa aparência. As áreas verdes são bem manejadas e estão conservadas. As escadas não possuem corrimão. Possui um pequeno viveiro e uma área de compostagem. As quadras estão em bom estado, mas os gols estão sem rede. As portas do banheiro feminino estão com os trincos quebrados.

		Peso	Nota máxima ponderada	Nota
<b>1</b>	<b>Infraestrutura</b>			
1.1	Mobilidade Urbana	2,80%	0.14	<b>0.11</b>
1.2	Acessibilidade	2,80%	0.14	<b>0.05</b>
1.3	Sanitários	8,75%	0.43	<b>0.32</b>
1.4	Administração e Estrutura de funcionários	7%	0.35	<b>0.29</b>
1.5	Playground	7%	0.35	<b>0.07</b>
1.6	Bebedouros e bancos	1,40%	0.07	<b>0.02</b>
1.7	Equipamentos Esportivos	1,75%	0.08	<b>0.05</b>
1.8	Sinalização	1,75%	0.08	<b>0.03</b>
1.9	Gradil Externo	1,75%	0.08	<b>0.07</b>
	<b>Nota Infraestrutura</b>	<b>35%</b>	<b>1.75</b>	<b>1.06</b>
<b>2</b>	<b>Manutenção e conservação das áreas verdes</b>			
2.1	Manejo e conservação	10,00%	0.5	<b>0.3</b>
2.2	Resíduos Sólidos	7,50%	0.37	<b>0.25</b>
2.3	Ambientes Aquáticos	7,50%	0.37	<b>0.22</b>
	<b>Nota governança, educação ambiental e pesquisa</b>	<b>25%</b>	<b>1.25</b>	<b>0.77</b>
<b>3</b>	<b>Segurança</b>			
3.1	Equipe de segurança e atendimento	8,75%	0.43	<b>0.3</b>
3.2	Infraestrutura da equipe de segurança	8,75%	0.43	<b>0.26</b>
3.3	Prevenção de acidentes	7,50%	0.37	<b>0.24</b>
	<b>Nota segurança</b>	<b>25%</b>	<b>1.25</b>	<b>0.81</b>
<b>4</b>	<b>Gestão e Participação Social</b>			
4.1	Gestão / Atendimento ao usuário	4,50%	0.22	<b>0.17</b>
4.2	Ações comunitárias	4,50%	0.22	<b>0.05</b>
4.3	Atividades de cultura e lazer	6%	0.3	<b>0</b>
	<b>Nota final</b>		<b>5.0</b>	<b>2.88</b>



Fonte: Secretaria do Meio Ambiente de São Paulo



Fonte: Secretaria do Meio Ambiente de São Paulo

## PARQUE JUVENTUDE

### - URBANO

Avenida Cruzeiro do Sul, 2.630 (ao lado do metrô Carandiru)

Tel: (11) 2089-8600

Inauguração: 2004

Área: 240.000m<sup>2</sup>

Funcionamento: diariamente das 06:00 às 19:00

### DESCRIÇÃO:

O Parque da Juventude mudou a paisagem da Zona Norte de São Paulo desde 2003, ao substituir o Complexo Penitenciário Carandiru por uma área de lazer e entretenimento ao ar livre. Possui ampla área verde, instalações para práticas de esporte, áreas de lazer e entretenimento para pessoas de todas as idades, espaço canino e espaço aberto para shows e eventos. O espaço abriga a Biblioteca de São Paulo, com mais de 35 mil títulos, e o Acessa São Paulo, programa de inclusão digital do Governo do Estado. No local, foram mantidos referenciais históricos da época do Carandiru. (Fonte: <https://www.saopaulo.sp.gov.br/>)

### OBSERVAÇÕES:

O Parque da Juventude apesar de contar com rondas da PM e equipe de segurança, não passa uma boa sensação de segurança, pois há muitos moradores de rua no local e dependentes químicos.

É necessário melhorar a sinalização do parque, pois, com exceção da placa do nome, ela é praticamente inexistente. De acordo com o atual administrador estão previstas reformas no Playground; além disso, possui uma sala de educação ambiental que está em reforma, mas que apresenta grande potencial para atividades ambientais com a comunidade do entorno.

		Peso	Nota máxima ponderada	Nota
<b>1</b>	<b>Infraestrutura</b>			
1.1	Mobilidade Urbana	2,80%	0.14	<b>0.1</b>
1.2	Acessibilidade	2,80%	0.14	<b>0.09</b>
1.3	Sanitários	8,75%	0.43	<b>0.24</b>
1.4	Administração e Estrutura de funcionários	7%	0.35	<b>0.26</b>
1.5	Playground	7%	0.35	<b>0.09</b>
1.6	Bebedouros e bancos	1,40%	0.07	<b>0.04</b>
1.7	Equipamentos Esportivos	1,75%	0.08	<b>0.08</b>
1.8	Sinalização	1,75%	0.08	<b>0</b>
1.9	Gradil Externo	1,75%	0.08	<b>0.03</b>
	<b>Nota Infraestrutura</b>	<b>35%</b>	<b>1.75</b>	<b>0.98</b>
<b>2</b>	<b>Manutenção e conservação das áreas verdes</b>			
2.1	Manejo e conservação	10,00%	0.5	<b>0.25</b>
2.2	Resíduos Sólidos	7,50%	0.37	<b>0.18</b>
2.3	Ambientes Aquáticos	7,50%	0.37	<b>0.12</b>
	<b>Nota governança, educação ambiental e pesquisa</b>	<b>25%</b>	<b>1.25</b>	<b>0.55</b>
<b>3</b>	<b>Segurança</b>			
3.1	Equipe de segurança e atendimento	8,75%	0.43	<b>0.23</b>
3.2	Infraestrutura da equipe de segurança	8,75%	0.43	<b>0.28</b>
3.3	Prevenção de acidentes	7,50%	0.37	<b>0.3</b>
	<b>Nota segurança</b>	<b>25%</b>	<b>1.25</b>	<b>0.81</b>
<b>4</b>	<b>Gestão e Participação Social</b>			
4.1	Gestão / Atendimento ao usuário	4,50%	0.22	<b>0.22</b>
4.2	Ações comunitárias	4,50%	0.22	<b>0.22</b>
4.3	Atividades de cultura e lazer	6%	0.3	<b>0.3</b>
	<b>Nota gestão e programação</b>	<b>15%</b>	<b>0.75</b>	<b>0.75</b>
	<b>Nota final</b>		<b>5.0</b>	<b>3.10</b>



Fonte: Secretaria do Meio Ambiente de São Paulo



Fonte: Secretaria do Meio Ambiente de São Paulo



# ZONA

# LESTE

## - URBANOS



## PARQUE CHÁCARA DAS FLORES

### - URBANO

Estrada Dom João Neri, 3551 - Jd. Nazaré  
 Tel: (11) 2963-1055  
 Inauguração: 2002  
 Área: 41.737,54m<sup>2</sup>  
 Funcionamento: diariamente das 6h às 18h

### DESCRIÇÃO:

O parque foi criado para preservar a mata nativa que se encontrava em estado de regeneração, seus lagos e nascentes. A área pertencia originalmente a uma antiga fazenda e suas edificações foram mantidas e restauradas. A antiga olaria, embora já não fabrique mais tijolos e telhas, continua atraindo a atenção de muitos visitantes. Apresenta vegetação composta predominantemente por remanescente de Mata Atlântica, bosque heterogêneo e áreas ajardinadas. (Fonte: Site SVMA-SP)

### OBSERVAÇÕES:

O parque encontra-se com condições melhores do que no ano passado; Foi feito um trabalho voluntário para pintura do playground com tinta doada pelos comerciantes locais, além do restauro das trilhas em direção ao córrego que estavam totalmente iludidas no ano passado e hoje estão recompostas. O grande problema do Parque Chácara das Flores continua sendo a reforma dos banheiros e a reforma da Administração, é importante que se faça uma reforma hidráulica elétrica e dos banheiros as condições de trabalho na sede estão comprometidas por conta da baixa iluminação são e os banheiros apresentam a situação muito precária apesar de estarem muito limpos.

		Peso	Nota máxima ponderada	Nota
<b>1</b>	<b>Infraestrutura</b>			
1.1	Mobilidade Urbana	2,80%	0.14	0.1
1.2	Acessibilidade	2,80%	0.14	0.02
1.3	Sanitários	8,75%	0.43	0.24
1.4	Administração e Estrutura de funcionários	7%	0.35	0.21
1.5	Playground	7%	0.35	0.28
1.6	Bebedouros e bancos	1,40%	0.07	0.03
1.7	Equipamentos Esportivos	1,75%	0.08	0.07
1.8	Sinalização	1,75%	0.08	0.02
1.9	Gradil Externo	1,75%	0.08	0.02
	<b>Nota Infraestrutura</b>	<b>35%</b>	<b>1.75</b>	<b>1.01</b>
<b>2</b>	<b>Manutenção e conservação das áreas verdes</b>			
2.1	Manejo e conservação	10,00%	0.5	0.25
2.2	Resíduos Sólidos	7,50%	0.37	0.37
2.3	Ambientes Aquáticos	7,50%	0.37	0.16
	<b>Nota governança, educação ambiental e pesquisa</b>	<b>25%</b>	<b>1.25</b>	<b>0.79</b>
<b>3</b>	<b>Segurança</b>			
3.1	Equipe de segurança e atendimento	8,75%	0.43	0.33
3.2	Infraestrutura da equipe de segurança	8,75%	0.43	0.28
3.3	Prevenção de acidentes	7,50%	0.37	0.23
	<b>Nota segurança</b>	<b>25%</b>	<b>1.25</b>	<b>0.85</b>
<b>4</b>	<b>Gestão e Participação Social</b>			
4.1	Gestão / Atendimento ao usuário	4,50%	0.22	0.22
4.2	Ações comunitárias	4,50%	0.22	0.15
4.3	Atividades de cultura e lazer	6%	0.3	0.21
	<b>Nota gestão e programação</b>	<b>15%</b>	<b>0.75</b>	<b>0.59</b>
	<b>Nota final</b>		<b>5.0</b>	<b>3.26</b>



Fonte: Secretaria do Verde e do Meio Ambiente



Fonte: Secretaria do Verde e do Meio Ambiente

## PARQUE CIÊNCIA - URBANO

Rua dos Têxteis, 1352 (portão principal) / Rua Ernestina Lesina, 255 (administração do parque) - Cidade Tiradentes  
Tel: (11) 2282-2879  
Inauguração: 2011  
Área: 177.531m<sup>2</sup>  
Funcionamento: diariamente das 6h às 18

### DESCRIÇÃO:

O parque é uma conquista das associações e escolas da região para exploração da pesquisa científica, caracterizando-o tanto para o uso intenso da comunidade, quanto para a educação ambiental. Existem remanescentes de Mata Atlântica em estágio inicial, e médio de regeneração, além de áreas ajardinadas e arborização implantada. (Fonte: Site SVMA-SP)

### OBSERVAÇÕES:

Tanto o playground quanto a área de ginástica ao ar livre foram reformados recentemente e estão em bom estado de conservação. Os banheiros precisam de manutenção e pequenas melhorias. Algumas áreas precisam de novos plantios e limpeza, para melhorar os caminhos e evitar acidentes com os frequentadores, principalmente em épocas de chuva para que esses trechos não se tornem escorregadios. A área das trilhas não possui gradil nem iluminação.

		Peso	Nota máxima ponderada	Nota
<b>1</b>	<b>Infraestrutura</b>			
1.1	Mobilidade Urbana	2,80%	0.14	0.09
1.2	Acessibilidade	2,80%	0.14	0.07
1.3	Sanitários	8,75%	0.43	0.22
1.4	Administração e Estrutura de funcionários	7%	0.35	0.28
1.5	Playground	7%	0.35	0.29
1.6	Bebedouros e bancos	1,40%	0.07	0.04
1.7	Equipamentos Esportivos	1,75%	0.08	0.08
1.8	Sinalização	1,75%	0.08	0.03
1.9	Gradil Externo	1,75%	0.08	0.02
	<b>Nota Infraestrutura</b>	<b>35%</b>	<b>1.75</b>	<b>1.15</b>
<b>2</b>	<b>Manutenção e conservação das áreas verdes</b>			
2.1	Manejo e conservação	10,00%	0.5	
2.2	Resíduos Sólidos	7,50%	0.37	0.2
2.3	Ambientes Aquáticos	7,50%	0.37	0
	<b>Nota governança, educação ambiental e pesquisa</b>	<b>25%</b>	<b>1.25</b>	<b>0.49</b>
<b>3</b>	<b>Segurança</b>			
3.1	Equipe de segurança e atendimento	8,75%	0.43	0.43
3.2	Infraestrutura da equipe de segurança	8,75%	0.43	0.28
3.3	Prevenção de acidentes	7,50%	0.37	0.13
	<b>Nota segurança</b>	<b>25%</b>	<b>1.25</b>	<b>0.85</b>
<b>4</b>	<b>Gestão e Participação Social</b>			
4.1	Gestão / Atendimento ao usuário	4,50%	0.22	0.13
4.2	Ações comunitárias	4,50%	0.22	0.12
4.3	Atividades de cultura e lazer	6%	0.3	0
	<b>Nota gestão e programação</b>	<b>15%</b>	<b>0.75</b>	<b>0.25</b>
	<b>Nota final</b>		<b>5.0</b>	<b>2.75</b>



Fonte: Secretaria do Verde e do Meio Ambiente



Fonte: Secretaria do Verde e do Meio Ambiente



Fonte: Secretaria do Verde e do Meio Ambiente

## PARQUE ECOLÓGICO CENTRAL DO ITAIM - URBANO

Rua Antônio João de Medeiros, 226 - Itaim Paulista  
Tel: (11) 2156-3411  
Inauguração: 2013  
Área: 22.754m<sup>2</sup>  
Funcionamento: diariamente das 7h às 17h

### DESCRIÇÃO:

Reivindicado pela população, o parque foi solicitado pelo Fórum Ambiental do Itaim Paulista em 2006 para preservar a vegetação de Mata Atlântica existente, pois havia possibilidade de que o terreno fosse destinado a um loteamento urbano. A área foi desapropriada pela prefeitura, passou por reformas e adequações para se tornar um parque. Um casarão antigo foi preservado e abriga a sede da administração. (Fonte: Site SVMA-SP)

### OBSERVAÇÕES:

É um parque com vandalismo presente e pouca segurança. A ponte existente caiu e foi emendada no dia anterior. Existe um local para ciclismo de aventura/ bicicross.

		Peso	Nota máxima ponderada	Nota
<b>1</b>	<b>Infraestrutura</b>			
1.1	Mobilidade Urbana	2,80%	0.14	<b>0.11</b>
1.2	Acessibilidade	2,80%	0.14	<b>0.07</b>
1.3	Sanitários	8,75%	0.43	<b>0.26</b>
1.4	Administração e Estrutura de funcionários	7%	0.35	<b>0.27</b>
1.5	Playground	7%	0.35	<b>0.26</b>
1.6	Bebedouros e bancos	1,40%	0.07	<b>0.06</b>
1.7	Equipamentos Esportivos	1,75%	0.08	<b>0.03</b>
1.8	Sinalização	1,75%	0.08	<b>0.02</b>
1.9	Gradil Externo	1,75%	0.08	<b>0.03</b>
	<b>Nota Infraestrutura</b>	<b>35%</b>	<b>1.75</b>	<b>1.14</b>
<b>2</b>	<b>Manutenção e conservação das áreas verdes</b>			
2.1	Manejo e conservação	10,00%	0.5	<b>0.23</b>
2.2	Resíduos Sólidos	7,50%	0.37	<b>0.33</b>
2.3	Ambientes Aquáticos	7,50%	0.37	<b>0.04</b>
	<b>Nota governança, educação ambiental e pesquisa</b>	<b>25%</b>	<b>1.25</b>	<b>0.62</b>
<b>3</b>	<b>Segurança</b>			
3.1	Equipe de segurança e atendimento	8,75%	0.43	<b>0.32</b>
3.2	Infraestrutura da equipe de segurança	8,75%	0.43	<b>0.28</b>
3.3	Prevenção de acidentes	7,50%	0.37	<b>0.09</b>
	<b>Nota segurança</b>	<b>25%</b>	<b>1.25</b>	<b>0.7</b>
<b>4</b>	<b>Gestão e Participação Social</b>			
4.1	Gestão / Atendimento ao usuário	4,50%	0.22	<b>0.22</b>
4.2	Ações comunitárias	4,50%	0.22	<b>0.11</b>
4.3	Atividades de cultura e lazer	6%	0.3	<b>0</b>
	<b>Nota gestão e programação</b>	<b>15%</b>	<b>0.75</b>	<b>0.33</b>
	<b>Nota final</b>		<b>5.0</b>	<b>2.80</b>

## PARQUE ECOLÓGICO CHICO MENDES - URBANO

Rua Cembira, 1201 – Vila Curuçá Velho  
Tel: (11) 2035-2270  
Inauguração: 1989  
Área: 61.600m<sup>2</sup>  
Funcionamento: diariamente das 7h às 18h

### DESCRIÇÃO:

A área pertencia à antiga Fazenda Chácara Figueira Grande e seu nome é uma homenagem ao seringueiro, sindicalista e ambientalista assassinado Chico Mendes, conhecido internacionalmente por sua luta pela sustentabilidade. O parque tem seu uso definido como cultural, de lazer passivo, voltado para pesquisa e conhecimento do meio ambiente. Possui vegetação com eucaliptal com sub-bosque, remanescente de Mata Atlântica, áreas ajardinadas, pomar e horta. (Fonte: Site SVMA-SP)

### OBSERVAÇÕES:


A iluminação do parque está precária, as lâmpadas estão queimadas. E não tem uma boa sensação de segurança. A trilha foi fechada devido à erosão no solo. Tinha trabalho voluntário antes da pandemia e atividades esporádicas para as crianças de educação ambiental e sobre a compostagem. Há atividades para idosos do asilo próximo.

		Peso	Nota máxima ponderada	Nota
<b>1</b>	<b>Infraestrutura</b>			
1.1	Mobilidade Urbana	2,80%	0.14	<b>0.1</b>
1.2	Acessibilidade	2,80%	0.14	<b>0.04</b>
1.3	Sanitários	8,75%	0.43	<b>0.1</b>
1.4	Administração e Estrutura de funcionários	7%	0.35	<b>0.29</b>
1.5	Playground	7%	0.35	<b>0.11</b>
1.6	Bebedouros e bancos	1,40%	0.07	<b>0</b>
1.7	Equipamentos Esportivos	1,75%	0.08	<b>0.05</b>
1.8	Sinalização	1,75%	0.08	<b>0.03</b>
1.9	Gradil Externo	1,75%	0.08	<b>0.06</b>
	<b>Nota Infraestrutura</b>	<b>35%</b>	<b>1.75</b>	<b>0.83</b>
<b>2</b>	<b>Manutenção e conservação das áreas verdes</b>			
2.1	Manejo e conservação	10,00%	0.5	<b>0.14</b>
2.2	Resíduos Sólidos	7,50%	0.37	<b>0.21</b>
2.3	Ambientes Aquáticos	7,50%	0.37	<b>0.32</b>
	<b>Nota governança, educação ambiental e pesquisa</b>	<b>25%</b>	<b>1.25</b>	<b>0.67</b>
<b>3</b>	<b>Segurança</b>			
3.1	Equipe de segurança e atendimento	8,75%	0.43	<b>0.33</b>
3.2	Infraestrutura da equipe de segurança	8,75%	0.43	<b>0.28</b>
3.3	Prevenção de acidentes	7,50%	0.37	<b>0.07</b>
	<b>Nota segurança</b>	<b>25%</b>	<b>1.25</b>	<b>0.69</b>
<b>4</b>	<b>Gestão e Participação Social</b>			
4.1	Gestão / Atendimento ao usuário	4,50%	0.22	<b>0.18</b>
4.2	Ações comunitárias	4,50%	0.22	<b>0.16</b>
4.3	Atividades de cultura e lazer	6%	0.3	<b>0.27</b>
	<b>Nota gestão e programação</b>	<b>15%</b>	<b>0.75</b>	<b>0.61</b>
	<b>Nota final</b>		<b>5.0</b>	<b>2.83</b>






**PARQUE ECOLÓGICO CENTRAL DO ITAIM**  
Fonte: Secretaria do Verde e do Meio Ambiente



**PARQUE ECOLÓGICO CHICO MENDES**  
Fonte: Secretaria do Verde e do Meio Ambiente



## PARQUE ERMELINO MATARAZZO - URBANO

Avenida Abel Tavares, 1564 - Ermelino Matarazzo  
Tel: (11) 2214-7481  
Inauguração: 2008  
Área: 5.023m<sup>2</sup>  
Funcionamento: das 7h às 17h

### DESCRIÇÃO:

O parque foi implantado em uma chácara desapropriada remanescente da casa de veraneio da família Matarazzo, que abriga hoje a administração, o Telecentro e a ACDEM. A região começou a se desenvolver em 1926, com a chegada da ferrovia e estação ferroviária Comendador Ermelino Matarazzo. As indústrias Matarazzo e Cisper instalaram suas fábricas no local e as áreas ao redor da estação foram transformadas em vila. Sua vegetação é composta por bosque heterogêneo, áreas ajardinadas e horta. (Fonte: Site SVMA-SP)

### OBSERVAÇÕES:

É um parque bem pequeno. O playground está interdito e os equipamentos de ginástica estão em bom estado. Os banheiros estavam limpos, porém sem luz e com peças faltantes.

		Peso	Nota máxima ponderada	Nota
<b>1</b>	<b>Infraestrutura</b>			
1.1	Mobilidade Urbana	2,80%	0.14	<b>0.11</b>
1.2	Acessibilidade	2,80%	0.14	<b>0.05</b>
1.3	Sanitários	8,75%	0.43	<b>0.13</b>
1.4	Administração e Estrutura de funcionários	7%	0.35	<b>0.12</b>
1.5	Playground	7%	0.35	<b>0.03</b>
1.6	Bebedouros e bancos	1,40%	0.07	<b>0.05</b>
1.7	Equipamentos Esportivos	1,75%	0.08	<b>0.03</b>
1.8	Sinalização	1,75%	0.08	<b>0</b>
1.9	Gradil Externo	1,75%	0.08	<b>0.04</b>
	<b>Nota Infraestrutura</b>	<b>35%</b>	<b>1.75</b>	<b>0.6</b>
<b>2</b>	<b>Manutenção e conservação das áreas verdes</b>			
2.1	Manejo e conservação	10,00%	0.5	<b>0.23</b>
2.2	Resíduos Sólidos	7,50%	0.37	<b>0.15</b>
2.3	Ambientes Aquáticos	7,50%	0.37	<b>0</b>
	<b>Nota governança, educação ambiental e pesquisa</b>	<b>25%</b>	<b>1.25</b>	<b>0.38</b>
<b>3</b>	<b>Segurança</b>			
3.1	Equipe de segurança e atendimento	8,75%	0.43	<b>0.43</b>
3.2	Infraestrutura da equipe de segurança	8,75%	0.43	<b>0.28</b>
3.3	Prevenção de acidentes	7,50%	0.37	<b>0.13</b>
	<b>Nota segurança</b>	<b>25%</b>	<b>1.25</b>	<b>0.85</b>
<b>4</b>	<b>Gestão e Participação Social</b>			
4.1	Gestão / Atendimento ao usuário	4,50%	0.22	<b>0.17</b>
4.2	Ações comunitárias	4,50%	0.22	<b>0.11</b>
4.3	Atividades de cultura e lazer	6%	0.3	<b>0.15</b>
	<b>Nota gestão e programação</b>	<b>15%</b>	<b>0.75</b>	<b>0.45</b>
	<b>Nota final</b>		<b>5.0</b>	<b>2.9</b>

## PARQUE GUABIROBEIRA - URBANO

Nova Avenida Jacu Pêssego, s/n - São Mateus  
Tel: (11) 5187-0378  
Inauguração: 2013  
Área: 302.880m<sup>2</sup>  
Funcionamento: das 6h às 18h

### DESCRIÇÃO:

Localiza-se em meio a aglomerado urbano de caráter principalmente residencial, em região fortemente antropizada e em intenso processo de expansão urbana. A topografia da área do parque é quase em sua totalidade bem acentuada e nela localizam-se nascentes de afluentes do Córrego Mombaça. Possui vegetação composta por eucaliptal com sub-bosque, remanescente de Mata Atlântica em estágios inicial a médio de sucessão, campo antrópico e área ajardinada. (Fonte: Site SVMA-SP)

### OBSERVAÇÕES:

O parque é pequeno e precisa de mais recursos para se tornar mais atrativo a sua comunidade. Os banheiros do parque precisam de reforma, pois estão em condições precárias. Precisa de mais cuidado em relação ao manejo e seria interessante fazer novos plantios, até mesmo com os moradores locais para criar essa conexão.

		Peso	Nota máxima ponderada	Nota
<b>1</b>	<b>Infraestrutura</b>			
1.1	Mobilidade Urbana	2,80%	0.14	<b>0.09</b>
1.2	Acessibilidade	2,80%	0.14	<b>0.07</b>
1.3	Sanitários	8,75%	0.43	<b>0.22</b>
1.4	Administração e Estrutura de funcionários	7%	0.35	<b>0.28</b>
1.5	Playground	7%	0.35	<b>0.29</b>
1.6	Bebedouros e bancos	1,40%	0.07	<b>0.04</b>
1.7	Equipamentos Esportivos	1,75%	0.08	<b>0.08</b>
1.8	Sinalização	1,75%	0.08	<b>0.03</b>
1.9	Gradil Externo	1,75%	0.08	<b>0.02</b>
	<b>Nota Infraestrutura</b>	<b>35%</b>	<b>1.75</b>	<b>1.15</b>
<b>2</b>	<b>Manutenção e conservação das áreas verdes</b>			
2.1	Manejo e conservação	10,00%	0.5	
2.2	Resíduos Sólidos	7,50%	0.37	<b>0.2</b>
2.3	Ambientes Aquáticos	7,50%	0.37	<b>0</b>
	<b>Nota governança, educação ambiental e pesquisa</b>	<b>25%</b>	<b>1.25</b>	<b>0.49</b>
<b>3</b>	<b>Segurança</b>			
3.1	Equipe de segurança e atendimento	8,75%	0.43	<b>0.43</b>
3.2	Infraestrutura da equipe de segurança	8,75%	0.43	<b>0.28</b>
3.3	Prevenção de acidentes	7,50%	0.37	<b>0.13</b>
	<b>Nota segurança</b>	<b>25%</b>	<b>1.25</b>	<b>0.85</b>
<b>4</b>	<b>Gestão e Participação Social</b>			
4.1	Gestão / Atendimento ao usuário	4,50%	0.22	<b>0.13</b>
4.2	Ações comunitárias	4,50%	0.22	<b>0.12</b>
4.3	Atividades de cultura e lazer	6%	0.3	<b>0</b>
	<b>Nota gestão e programação</b>	<b>15%</b>	<b>0.75</b>	<b>0.25</b>
	<b>Nota final</b>		<b>5.0</b>	<b>2.75</b>



**PARQUE GUABIROBEIRA**

Fonte: Secretaria do Verde e do Meio Ambiente



**PARQUE LAJEADO**

Fonte: Secretaria do Verde e do Meio Ambiente

**PARQUE LAJEADO  
- URBANO**

Rua Antônio Thadeo, 712 - Guaianazes  
Tel: (11) 2153-6215  
Inauguração: 2010  
Área: 14.109,89m<sup>2</sup>  
Funcionamento: das 6h às 18h

**DESCRIÇÃO:**

O parque está inserido na antiga Chácara Santa Rosa, distrito de Lajeado. Toda a mata nativa da área foi preservada e sua vegetação é composta por remanescente de Mata Atlântica, áreas ajardinadas e bosque. O nome do Parque Lajeado presta uma homenagem à Dona Izaura Pereira de Souza Franzolin, antiga proprietária da Chácara Santa Rosa. (Fonte: Site SVMA-SP)

**OBSERVAÇÕES:**

O parque de modo geral está em bom estado de conservação; O Córrego foi restaurado e isso foi uma grande conquista porque o ano passado ele era fedorento e cheio de depósitos de lixo. A gestora fez um trabalho junto com o morador que jogava os lixos e ele parou de jogar e hoje o Córrego da restabelecido

		Peso	Nota máxima ponderada	Nota
<b>1</b>	<b>Infraestrutura</b>			
1.1	Mobilidade Urbana	2,80%	0.14	<b>0.11</b>
1.2	Acessibilidade	2,80%	0.14	<b>0.08</b>
1.3	Sanitários	8,75%	0.43	<b>0.37</b>
1.4	Administração e Estrutura de funcionários	7%	0.35	<b>0.34</b>
1.5	Playground	7%	0.35	<b>0.25</b>
1.6	Bebedouros e bancos	1,40%	0.07	<b>0.07</b>
1.7	Equipamentos Esportivos	1,75%	0.08	<b>0.04</b>
1.8	Sinalização	1,75%	0.08	<b>0.05</b>
1.9	Gradil Externo	1,75%	0.08	<b>0.08</b>
	<b>Nota Infraestrutura</b>	<b>35%</b>	<b>1.75</b>	<b>1.41</b>
<b>2</b>	<b>Manutenção e conservação das áreas verdes</b>			
2.1	Manejo e conservação	10,00%	0.5	<b>0.38</b>
2.2	Resíduos Sólidos	7,50%	0.37	<b>0.26</b>
2.3	Ambientes Aquáticos	7,50%	0.37	<b>0.36</b>
	<b>Nota governança, educação ambiental e pesquisa</b>	<b>25%</b>	<b>1.25</b>	<b>1</b>
<b>3</b>	<b>Segurança</b>			
3.1	Equipe de segurança e atendimento	8,75%	0.43	<b>0.4</b>
3.2	Infraestrutura da equipe de segurança	8,75%	0.43	<b>0.25</b>
3.3	Prevenção de acidentes	7,50%	0.37	<b>0.31</b>
	<b>Nota segurança</b>	<b>25%</b>	<b>1.25</b>	<b>0.97</b>
<b>4</b>	<b>Gestão e Participação Social</b>			
4.1	Gestão / Atendimento ao usuário	4,50%	0.22	<b>0.22</b>
4.2	Ações comunitárias	4,50%	0.22	<b>0.12</b>
4.3	Atividades de cultura e lazer	6%	0.3	<b>0.15</b>
	<b>Nota gestão e programação</b>	<b>15%</b>	<b>0.75</b>	<b>0.51</b>
	<b>Nota final</b>		<b>5.0</b>	<b>3.90</b>

## PARQUE JARDIM SAPOPEMBA - URBANO

Rua Senador Nilo Coelho nº 220 - Jardim Sapopemba  
Tel: (11) 2011-9833  
Inauguração: 2004  
Área: 44.303m<sup>2</sup>  
Funcionamento: diariamente 24h

### DESCRIÇÃO:

O parque está implantado na área da antiga Praça Linear Nilo Coelho, ao longo da rua de mesmo nome e nas proximidades da Adutora Rio Claro (Parque Linear de Integração Zilda Arns), separadas por um conjunto de íngremes taludes. A vegetação reúne áreas ajardinadas e arborizadas, com vegetação ruderal na margem do córrego.

### OBSERVAÇÕES:

O parque possui gradil apenas no entorno da administração, ao longo do parque não. É necessário colocar equipamentos na administração como telefone, computador etc, colocar iluminação, pois é inexistente dentro do parque, fazer plantios de árvores. Devido a pandemia não está tendo nenhum tipo de ação no parque.

		Peso	Nota máxima ponderada	Nota
<b>1</b>	<b>Infraestrutura</b>			
1.1	Mobilidade Urbana	2,80%	0.14	<b>0.06</b>
1.2	Acessibilidade	2,80%	0.14	<b>0.01</b>
1.3	Sanitários	8,75%	0.43	<b>0.26</b>
1.4	Administração e Estrutura de funcionários	7%	0.35	<b>0.22</b>
1.5	Playground	7%	0.35	
1.6	Bebedouros e bancos	1,40%	0.07	<b>0.01</b>
1.7	Equipamentos Esportivos	1,75%	0.08	<b>0.08</b>
1.8	Sinalização	1,75%	0.08	<b>0.02</b>
1.9	Gradil Externo	1,75%	0.08	<b>0.06</b>
	<b>Nota Infraestrutura</b>	<b>35%</b>	<b>1.75</b>	<b>0.98</b>
<b>2</b>	<b>Manutenção e conservação das áreas verdes</b>			
2.1	Manejo e conservação	10,00%	0.5	<b>0.16</b>
2.2	Resíduos Sólidos	7,50%	0.37	<b>0.11</b>
2.3	Ambientes Aquáticos	7,50%	0.37	<b>0</b>
	<b>Nota governança, educação ambiental e pesquisa</b>	<b>25%</b>	<b>1.25</b>	<b>0.27</b>
<b>3</b>	<b>Segurança</b>			
3.1	Equipe de segurança e atendimento	8,75%	0.43	<b>0.41</b>
3.2	Infraestrutura da equipe de segurança	8,75%	0.43	<b>0.28</b>
3.3	Prevenção de acidentes	7,50%	0.37	<b>0.18</b>
	<b>Nota segurança</b>	<b>25%</b>	<b>1.25</b>	<b>0.88</b>
<b>4</b>	<b>Gestão e Participação Social</b>			
4.1	Gestão / Atendimento ao usuário	4,50%	0.22	<b>0.16</b>
4.2	Ações comunitárias	4,50%	0.22	<b>0.09</b>
4.3	Atividades de cultura e lazer	6%	0.3	<b>0</b>
	<b>Nota gestão e programação</b>	<b>15%</b>	<b>0.75</b>	<b>0.25</b>
	<b>Nota final</b>		<b>5.0</b>	<b>2.40</b>



Fonte: Secretaria do Verde e do Meio Ambiente



Fonte: Secretaria do Verde e do Meio Ambiente



Fonte: Secretaria do Verde e do Meio Ambiente

## PARQUE JARDIM DA CONQUISTA

### - URBANO

Av. Nova Conquista, 1.900 - Jardim da Conquista

Tel: (11) 3141-1639

Inauguração: 2013

Área: 598.000m<sup>2</sup>

Funcionamento: das 6h às 18h

### DESCRIÇÃO:

O parque está implantado em área livre localizada em meio a um grande adensamento urbano, de caráter residencial e fortemente antropizado. O projeto do parque procura preservar as nascentes do Córrego Caguaçu, afluente do Rio Aricanduva, e remanescentes das matas com espécies nativas. A vegetação é remanescente de Mata Atlântica em estágios inicial a médio de sucessão, remanescente de pomar, áreas ajardinadas, arborização recente, campo antrópico e brejo. (Fonte: Site SVMA-SP)

### OBSERVAÇÕES:

Parque exemplar de periferia na zona leste, possui ação participativa da cura união de favelas. Um ponto a melhorar são as lixeiras e incluir recicláveis.



Fonte: Secretaria do Verde e do Meio Ambiente



Fonte: Secretaria do Verde e do Meio Ambiente



Fonte: Secretaria do Verde e do Meio Ambiente

		Peso	Nota máxima ponderada	Nota
<b>1</b>	<b>Infraestrutura</b>			
1.1	Mobilidade Urbana	2,80%	0.14	0.09
1.2	Acessibilidade	2,80%	0.14	0.08
1.3	Sanitários	8,75%	0.43	0.39
1.4	Administração e Estrutura de funcionários	7%	0.35	0.35
1.5	Playground	7%	0.35	0.35
1.6	Bebedouros e bancos	1,40%	0.07	0.05
1.7	Equipamentos Esportivos	1,75%	0.08	0.07
1.8	Sinalização	1,75%	0.08	0.05
1.9	Gradil Externo	1,75%	0.08	0.05
	<b>Nota Infraestrutura</b>	<b>35%</b>	<b>1.75</b>	<b>1.5</b>
<b>2</b>	<b>Manutenção e conservação das áreas verdes</b>			
2.1	Manejo e conservação	10,00%	0.5	0.36
2.2	Resíduos Sólidos	7,50%	0.37	0.15
2.3	Ambientes Aquáticos	7,50%	0.37	0
	<b>Nota governança, educação ambiental e pesquisa</b>	<b>25%</b>	<b>1.25</b>	<b>0.51</b>
<b>3</b>	<b>Segurança</b>			
3.1	Equipe de segurança e atendimento	8,75%	0.43	0.36
3.2	Infraestrutura da equipe de segurança	8,75%	0.43	0.28
3.3	Prevenção de acidentes	7,50%	0.37	0.2
	<b>Nota segurança</b>	<b>25%</b>	<b>1.25</b>	<b>0.84</b>
<b>4</b>	<b>Gestão e Participação Social</b>			
4.1	Gestão / Atendimento ao usuário	4,50%	0.22	0.22
4.2	Ações comunitárias	4,50%	0.22	0.22
4.3	Atividades de cultura e lazer	6%	0.3	0.3
	<b>Nota gestão e programação</b>	<b>15%</b>	<b>0.75</b>	<b>0.75</b>
	<b>Nota final</b>		<b>5.0</b>	<b>3.61</b>

## PARQUE NEBULOSAS - URBANO

R. Nebulosas / R. Libra / R. Gêmeos / R. João Mendonça – São Mateus  
Tel: (11) 2010-7269  
Inauguração: 2014  
Área: 44.930m<sup>2</sup>  
Funcionamento: diariamente das 6h às 20h

### DESCRIÇÃO:

O parque foi criado para preservar as nascentes do Córrego Caguaçu e mata em estágio de regeneração. Em seu projeto foi previsto enriquecimento florestal, e utilização de materiais alternativos. Os cursos d'água proveniente de nascentes que cortam a área, formam várzeas, recobertas por gramíneas e taboas. A vegetação é composta por remanescente de Mata Atlântica em estágio inicial de sucessão, área ajardinada e bosques heterogêneos. (Fonte: Site SVMA-SP)

### OBSERVAÇÕES:

A horta orgânica é um bom indicador de integração socioambiental que o gestor está desenvolvendo. O Parque está com problemas de alagamento devido ao alicive e recebe muita água em dias de chuva, é importante ver a manutenção dos bueiros. Algumas lâmpadas foram trocadas, pois receberam doações para melhorar a iluminação que estava razoável.

		Peso	Nota máxima ponderada	Nota
<b>1</b>	<b>Infraestrutura</b>			
1.1	Mobilidade Urbana	2,80%	0.14	<b>0.09</b>
1.2	Acessibilidade	2,80%	0.14	<b>0.1</b>
1.3	Sanitários	8,75%	0.43	<b>0.23</b>
1.4	Administração e Estrutura de funcionários	7%	0.35	<b>0.3</b>
1.5	Playground	7%	0.35	<b>0.26</b>
1.6	Bebedouros e bancos	1,40%	0.07	<b>0.04</b>
1.7	Equipamentos Esportivos	1,75%	0.08	<b>0.08</b>
1.8	Sinalização	1,75%	0.08	<b>0.04</b>
1.9	Gradil Externo	1,75%	0.08	<b>0.05</b>
	<b>Nota Infraestrutura</b>	<b>35%</b>	<b>1.75</b>	<b>1.22</b>
<b>2</b>	<b>Manutenção e conservação das áreas verdes</b>			
2.1	Manejo e conservação	10,00%	0.5	<b>0.39</b>
2.2	Resíduos Sólidos	7,50%	0.37	<b>0.27</b>
2.3	Ambientes Aquáticos	7,50%	0.37	<b>0</b>
	<b>Nota governança, educação ambiental e pesquisa</b>	<b>25%</b>	<b>1.25</b>	<b>0.66</b>
<b>3</b>	<b>Segurança</b>			
3.1	Equipe de segurança e atendimento	8,75%	0.43	<b>0.36</b>
3.2	Infraestrutura da equipe de segurança	8,75%	0.43	<b>0.23</b>
3.3	Prevenção de acidentes	7,50%	0.37	<b>0.18</b>
	<b>Nota segurança</b>	<b>25%</b>	<b>1.25</b>	<b>0.78</b>
<b>4</b>	<b>Gestão e Participação Social</b>			
4.1	Gestão / Atendimento ao usuário	4,50%	0.22	<b>0.18</b>
4.2	Ações comunitárias	4,50%	0.22	<b>0.15</b>
4.3	Atividades de cultura e lazer	6%	0.3	<b>0.24</b>
	<b>Nota gestão e programação</b>	<b>15%</b>	<b>0.75</b>	<b>0.57</b>
	<b>Nota final</b>		<b>5.0</b>	<b>3.25</b>



Fonte: Secretaria do Verde e do Meio Ambiente



Fonte: Secretaria do Verde e do Meio Ambiente



Fonte: Secretaria do Verde e do Meio Ambiente

## PARQUE DO PIQUERI - URBANO

Rua Tuiuti, 515 - Tatuapé  
 Tel: (11) 2097-2213  
 Inauguração: 1978  
 Área: 97.200m<sup>2</sup>  
 Funcionamento: diariamente das 6h às 18h

### DESCRIÇÃO:

O nome Piqueri faz alusão à tribo indígena que habitava o trecho localizado na confluência do Ribeirão Tatuapé e do Rio Grande, atual Tietê. Em 1978, a área do parque correspondente à antiga Chácara do Piqueri foi definitivamente entregue à comunidade como parque municipal. A vegetação é composta por eucaliptal, alameda das sibipirunas, bambuzais, bosques heterogêneos, áreas ajardinadas e conjuntos de suinã e de pata-de-vaca. (Fonte: Site SVMA-SP)

### OBSERVAÇÕES:

O parque é uma ótima área verde, porém é perceptível a falta de manutenção e conservação em alguns de seus equipamentos e infraestrutura, como por exemplo as lixeiras, que não estão em bom estado de conservação, bem como as placas indicativas, que, apesar de serem em bom número e indicarem todos os espaços do parque, não estão em bom estado. As quadras também precisam de melhorias e algumas não têm nem as traves do gol, onde improvisaram com tocos de madeira. A estrutura para os funcionários, como refeitório e vestiário precisa ser reformada. O lago está bem conservado, porém encontra-se fechado.

		Peso	Nota máxima ponderada	Nota
<b>1</b>	<b>Infraestrutura</b>			
1.1	Mobilidade Urbana	2,80%	0.14	<b>0.1</b>
1.2	Acessibilidade	2,80%	0.14	<b>0.09</b>
1.3	Sanitários	8,75%	0.43	<b>0.25</b>
1.4	Administração e Estrutura de funcionários	7%	0.35	<b>0.27</b>
1.5	Playground	7%	0.35	<b>0.21</b>
1.6	Bebedouros e bancos	1,40%	0.07	<b>0.03</b>
1.7	Equipamentos Esportivos	1,75%	0.08	<b>0.07</b>
1.8	Sinalização	1,75%	0.08	<b>0.06</b>
1.9	Gradil Externo	1,75%	0.08	<b>0.08</b>
	<b>Nota Infraestrutura</b>	<b>35%</b>	<b>1.75</b>	<b>1.19</b>
<b>2</b>	<b>Manutenção e conservação das áreas verdes</b>			
2.1	Manejo e conservação	10,00%	0.5	<b>0.2</b>
2.2	Resíduos Sólidos	7,50%	0.37	<b>0.18</b>
2.3	Ambientes Aquáticos	7,50%	0.37	<b>0.32</b>
	<b>Nota governança, educação ambiental e pesquisa</b>	<b>25%</b>	<b>1.25</b>	<b>0.71</b>
<b>3</b>	<b>Segurança</b>			
3.1	Equipe de segurança e atendimento	8,75%	0.43	<b>0.36</b>
3.2	Infraestrutura da equipe de segurança	8,75%	0.43	<b>0.28</b>
3.3	Prevenção de acidentes	7,50%	0.37	<b>0.26</b>
	<b>Nota segurança</b>	<b>25%</b>	<b>1.25</b>	<b>0.91</b>
<b>4</b>	<b>Gestão e Participação Social</b>			
4.1	Gestão / Atendimento ao usuário	4,50%	0.22	<b>0.21</b>
4.2	Ações comunitárias	4,50%	0.22	<b>0.11</b>
4.3	Atividades de cultura e lazer	6%	0.3	<b>0.05</b>
	<b>Nota gestão e programação</b>	<b>15%</b>	<b>0.75</b>	<b>0.38</b>
	<b>Nota final</b>		<b>5.0</b>	<b>3.19</b>

## PARQUE PROFª LYDIA NATALIZIO DIOGO - VL.PRUDENTE - URBANO

Rua João Pedro Lecor, s/n - Vila Prudente  
 Tel: (11) 2910-8774  
 Inauguração: 1996  
 Área: 60.000m<sup>2</sup>  
 Funcionamento: diariamente das 6h às 22h

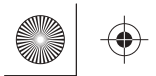
### DESCRIÇÃO:

O parque foi implantado em uma região altamente adensada e carente de áreas verdes para garantir área permeável e cooperar com a drenagem urbana. O aproveitamento e a recuperação do potencial paisagístico tiveram igualmente grande significado para a população. Seu nome é em homenagem a uma professora que por muitos anos atuou em uma escola da região, formando várias gerações de estudantes. Possui vegetação composta por eucaliptal, gramados e áreas ajardinadas compõem sua vegetação. (Fonte: Site SVMA-SP)

### OBSERVAÇÕES:

O parque possui caminhos pavimentados e divide espaço com um clube CDC que são responsáveis pelas quadras. Tem projeto para educação ambiental, mas por conta do Covid-19 está suspenso. A comunidade é bem ativa e participativa. No refeitório dos funcionários não tem fogão, e no vestiário o chuveiro não está disponível para uso. Nos banheiros para o público possui sabonete, porém não tem papel toalha para enxugar as mãos.

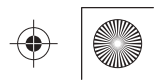
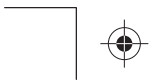
		Peso	Nota máxima ponderada	Nota
<b>1</b>	<b>Infraestrutura</b>			
1.1	Mobilidade Urbana	2,80%	0.14	<b>0.06</b>
1.2	Acessibilidade	2,80%	0.14	<b>0.1</b>
1.3	Sanitários	8,75%	0.43	<b>0.27</b>
1.4	Administração e Estrutura de funcionários	7%	0.35	<b>0.23</b>
1.5	Playground	7%	0.35	<b>0.1</b>
1.6	Bebedouros e bancos	1,40%	0.07	<b>0.03</b>
1.7	Equipamentos Esportivos	1,75%	0.08	<b>0.02</b>
1.8	Sinalização	1,75%	0.08	<b>0.04</b>
1.9	Gradil Externo	1,75%	0.08	<b>0.04</b>
	<b>Nota Infraestrutura</b>	<b>35%</b>	<b>1.75</b>	<b>0.92</b>
<b>2</b>	<b>Manutenção e conservação das áreas verdes</b>			
2.1	Manejo e conservação	10,00%	0.5	<b>0.31</b>
2.2	Resíduos Sólidos	7,50%	0.37	<b>0.28</b>
2.3	Ambientes Aquáticos	7,50%	0.37	<b>0.37</b>
	<b>Nota governança, educação ambiental e pesquisa</b>	<b>25%</b>	<b>1.25</b>	<b>0.96</b>
<b>3</b>	<b>Segurança</b>			
3.1	Equipe de segurança e atendimento	8,75%	0.43	<b>0.38</b>
3.2	Infraestrutura da equipe de segurança	8,75%	0.43	<b>0.28</b>
3.3	Prevenção de acidentes	7,50%	0.37	<b>0.13</b>
	<b>Nota segurança</b>	<b>25%</b>	<b>1.25</b>	<b>0.79</b>
<b>4</b>	<b>Gestão e Participação Social</b>			
4.1	Gestão / Atendimento ao usuário	4,50%	0.22	<b>0.18</b>
4.2	Ações comunitárias	4,50%	0.22	<b>0.15</b>
4.3	Atividades de cultura e lazer	6%	0.3	<b>0.27</b>
	<b>Nota gestão e programação</b>	<b>15%</b>	<b>0.75</b>	<b>0.6</b>
	<b>Nota final</b>		<b>5.0</b>	<b>3.00</b>



**PARQUE PROFª LYDIA NATALIZIO DIOGO - VL.PRUDENTE**  
Fonte: Secretaria do Verde e do Meio Ambiente



**PARQUE PROFª LYDIA NATALIZIO DIOGO - VL.PRUDENTE**  
Fonte: Secretaria do Verde e do Meio Ambiente





## PARQUE RAUL SEIXAS

### - URBANO

Rua Murmúrios da Tarde, 211 - COHAB 2 - Itaquera

Tel: (11) 2527-4142

Inauguração: 1989

Área: 33.500m<sup>2</sup>

Funcionamento: diariamente das 6h às 18h

### DESCRIÇÃO:

No início do século XX, Itaquera e Lajeado eram grandes fornecedores de frutas e legumes produzidos por suas chácaras. Com o desenvolvimento da região, as chácaras foram loteadas e arruadas. As edificações são hoje ocupadas pela administração do parque e pela Casa de Cultura. Sua vegetação é composta por eucaliptal e áreas ajardinadas arborizadas. (Fonte: Site SVMA

-SP)

### OBSERVAÇÕES:

O parque no geral está bonito e bem cuidado, os aparelhos do playground foram reformados recentemente e todos são acessíveis.

O que chama atenção é o lago, que de acordo com o funcionário está há 5 anos com a cor laranja, por conta de um produto químico que foi despejado e até hoje não foram verificar o ocorrido.

As churrasqueiras precisam de reformas.

Dentro do parque tem o espaço do CECO, que atende muitas pessoas da comunidade/vizinhança, porém percebemos que não há comunicação entre as secretarias, o trabalho em conjunto poderia ser melhor para o parque, pois lá eles tem uma mini horta e composteira, fazem trabalho de jardinagem.



Fonte: Secretaria do Verde e do Meio Ambiente



Fonte: Secretaria do Verde e do Meio Ambiente



Fonte: Secretaria do Verde e do Meio Ambiente

		Peso	Nota máxima ponderada	Nota
<b>1</b>	<b>Infraestrutura</b>			
1.1	Mobilidade Urbana	2,80%	0.14	<b>0.1</b>
1.2	Acessibilidade	2,80%	0.14	<b>0.05</b>
1.3	Sanitários	8,75%	0.43	<b>0.37</b>
1.4	Administração e Estrutura de funcionários	7%	0.35	<b>0.32</b>
1.5	Playground	7%	0.35	<b>0.28</b>
1.6	Bebedouros e bancos	1,40%	0.07	<b>0.06</b>
1.7	Equipamentos Esportivos	1,75%	0.08	<b>0.06</b>
1.8	Sinalização	1,75%	0.08	<b>0.07</b>
1.9	Gradil Externo	1,75%	0.08	<b>0.05</b>
	<b>Nota Infraestrutura</b>	<b>35%</b>	<b>1.75</b>	<b>1.39</b>
<b>2</b>	<b>Manutenção e conservação das áreas verdes</b>			
2.1	Manejo e conservação	10,00%	0.5	<b>0.23</b>
2.2	Resíduos Sólidos	7,50%	0.37	<b>0.26</b>
2.3	Ambientes Aquáticos	7,50%	0.37	<b>0.04</b>
	<b>Nota governança, educação ambiental e pesquisa</b>	<b>25%</b>	<b>1.25</b>	<b>0.54</b>
<b>3</b>	<b>Segurança</b>			
3.1	Equipe de segurança e atendimento	8,75%	0.43	<b>0.41</b>
3.2	Infraestrutura da equipe de segurança	8,75%	0.43	<b>0.28</b>
3.3	Prevenção de acidentes	7,50%	0.37	<b>0.24</b>
	<b>Nota segurança</b>	<b>25%</b>	<b>1.25</b>	<b>0.94</b>
<b>4</b>	<b>Gestão e Participação Social</b>			
4.1	Gestão / Atendimento ao usuário	4,50%	0.22	<b>0.2</b>
4.2	Ações comunitárias	4,50%	0.22	<b>0.08</b>
4.3	Atividades de cultura e lazer	6%	0.3	<b>0.27</b>
	<b>Nota gestão e programação</b>	<b>15%</b>	<b>0.75</b>	<b>0.55</b>
	<b>Nota final</b>		<b>5.0</b>	<b>3.44</b>

## PARQUE SANTA AMÉLIA - URBANO

Rua Timóteo Corrêa de Góes, 30 - Jardim das Oliveiras  
Tel: (11) 2963-3382  
Inauguração: 1992  
Área: 34.000m<sup>2</sup>  
Funcionamento: diariamente das 6h às 18h

### DESCRIÇÃO:

Localizado no extremo leste do município, o Parque Santa Amélia originou-se como praça e para sua transformação em parque, implementou-se uma reformulação paisagística, com cercamento, instalações para administração, sanitários e implantação de novos equipamentos. A população acompanhou o trabalho desde a fase de elaboração do projeto até o término das obras. Sua vegetação é composta por áreas ajardinadas, gramados e arborização heterogênea. (Fonte: Site SVMA-SP)

### OBSERVAÇÕES:

O parque apresenta problemas de erosão no solo em vários pontos, como nas escadas para o playground e na entrada para PCDs. Precisam reformar a escada de madeira, pois tem peças faltantes. As atividades com crianças da escola/visitas, estão suspensas por causa da pandemia

		Peso	Nota máxima ponderada	Nota
<b>1</b>	<b>Infraestrutura</b>			
1.1	Mobilidade Urbana	2,80%	0.14	<b>0.11</b>
1.2	Acessibilidade	2,80%	0.14	<b>0.1</b>
1.3	Sanitários	8,75%	0.43	<b>0.4</b>
1.4	Administração e Estrutura de funcionários	7%	0.35	<b>0.32</b>
1.5	Playground	7%	0.35	<b>0.29</b>
1.6	Bebedouros e bancos	1,40%	0.07	<b>0.05</b>
1.7	Equipamentos Esportivos	1,75%	0.08	<b>0.08</b>
1.8	Sinalização	1,75%	0.08	<b>0.03</b>
1.9	Gradil Externo	1,75%	0.08	<b>0.08</b>
	<b>Nota Infraestrutura</b>	<b>35%</b>	<b>1.75</b>	<b>1.51</b>
<b>2</b>	<b>Manutenção e conservação das áreas verdes</b>			
2.1	Manejo e conservação	10,00%	0.5	<b>0.37</b>
2.2	Resíduos Sólidos	7,50%	0.37	<b>0.26</b>
2.3	Ambientes Aquáticos	7,50%	0.37	<b>0.2</b>
	<b>Nota governança, educação ambiental e pesquisa</b>	<b>25%</b>	<b>1.25</b>	<b>0.85</b>
<b>3</b>	<b>Segurança</b>			
3.1	Equipe de segurança e atendimento	8,75%	0.43	<b>0.26</b>
3.2	Infraestrutura da equipe de segurança	8,75%	0.43	<b>0.24</b>
3.3	Prevenção de acidentes	7,50%	0.37	<b>0.11</b>
	<b>Nota segurança</b>	<b>25%</b>	<b>1.25</b>	<b>0.61</b>
<b>4</b>	<b>Gestão e Participação Social</b>			
4.1	Gestão / Atendimento ao usuário	4,50%	0.22	<b>0.22</b>
4.2	Ações comunitárias	4,50%	0.22	<b>0.06</b>
4.3	Atividades de cultura e lazer	6%	0.3	<b>0.01</b>
	<b>Nota gestão e programação</b>	<b>15%</b>	<b>0.75</b>	<b>0.3</b>
	<b>Nota nal</b>		<b>5.0</b>	<b>3.29</b>



Fonte: Secretaria do Verde e do Meio Ambiente

## PARQUE VILA DO RODEIO - URBANO

Rua Igarapé da Bela Aurora , 342 - Inácio Monteiro  
 Telefone: (11) 2555-4655  
 Inauguração: 2004  
 Área: 613.200 m<sup>2</sup>  
 Funcionamento: diariamente das 6h às 19h

### DESCRIÇÃO:

O parque foi criado para preservar parte das nascentes do Córrego do Rodeio e mata em estágio de regeneração e é um dos principais pontos de lazer de uma região considerada bairro dormitório, que abriga um grande complexo habitacional, com mais de 40 mil moradias populares. Possui três nascentes localizadas nas partes mais baixas do terreno, que formam pequenos córregos que cortam parte da área e deságuam no Córrego Itaquera. Sua vegetação é composta por capoeira, eucalipto, campo antropizado, áreas ajardinadas e gramados. (Fonte: Site SVMA-SP)

### OBSERVAÇÕES:

Teve uma queimada criminoso recentemente no local. O vandalismo é bem presente no parque, assim como muitos usuários de drogas. Um dos portões e a placa com o nome do parque estão danificados. Precisa de um cuidado maior com o manejo.

		Peso	Nota máxima ponderada	Nota
<b>1</b>	<b>Infraestrutura</b>			
1.1	Mobilidade Urbana	2,80%	0.14	<b>0.07</b>
1.2	Acessibilidade	2,80%	0.14	<b>0.05</b>
1.3	Sanitários	8,75%	0.43	<b>0.09</b>
1.4	Administração e Estrutura de funcionários	7%	0.35	<b>0.25</b>
1.5	Playground	7%	0.35	<b>0.01</b>
1.6	Bebedouros e bancos	1,40%	0.07	<b>0</b>
1.7	Equipamentos Esportivos	1,75%	0.08	<b>0.07</b>
1.8	Sinalização	1,75%	0.08	<b>0</b>
1.9	Gradil Externo	1,75%	0.08	<b>0.02</b>
	<b>Nota Infraestrutura</b>	<b>35%</b>	<b>1.75</b>	<b>0.6</b>
<b>2</b>	<b>Manutenção e conservação das áreas verdes</b>			
2.1	Manejo e conservação	10,00%	0.5	<b>0.12</b>
2.2	Resíduos Sólidos	7,50%	0.37	<b>0.07</b>
2.3	Ambientes Aquáticos	7,50%	0.37	<b>0.18</b>
	<b>Nota governança, educação ambiental e pesquisa</b>	<b>25%</b>	<b>1.25</b>	<b>0.38</b>
<b>3</b>	<b>Segurança</b>			
3.1	Equipe de segurança e atendimento	8,75%	0.43	<b>0.3</b>
3.2	Infraestrutura da equipe de segurança	8,75%	0.43	<b>0.28</b>
3.3	Prevenção de acidentes	7,50%	0.37	<b>0.13</b>
	<b>Nota segurança</b>	<b>25%</b>	<b>1.25</b>	<b>0.72</b>
<b>4</b>	<b>Gestão e Participação Social</b>			
4.1	Gestão / Atendimento ao usuário	4,50%	0.22	<b>0.18</b>
4.2	Ações comunitárias	4,50%	0.22	<b>0.04</b>
4.3	Atividades de cultura e lazer	6%	0.3	<b>0</b>
	<b>Nota gestão e programação</b>	<b>15%</b>	<b>0.75</b>	<b>0.22</b>
	<b>Nota final</b>		<b>5.0</b>	<b>1.94</b>



Fonte: Secretaria do Verde e do Meio Ambiente



Fonte: Secretaria do Verde e do Meio Ambiente

## PARQUE VILA SÍLVIA - URBANO

Rua Carlos Barbosa, 365 - Vila Sílvia

Tel: (11) 2545-4944

Inauguração: 2009

Área: 4.400m<sup>2</sup> (1ª fase)

Funcionamento: diariamente das 6h às 18h

### DESCRIÇÃO:

O parque ocupa uma área verde prevista na implantação de um conjunto habitacional e o espaço possibilita a prática de atividades esportivas monitorada pela associação de moradores (futebol e tênis) e para membros da terceira idade. Sua localização permite que se tenha, dele, um mirante onde é possível visualizar uma extensa parte da várzea do Rio Tietê. Sua vegetação é composta por áreas ajardinadas e arborização. (Fonte: Site SVMA-SP)

### OBSERVAÇÕES:

Não há sensação de segurança, a comunidade invadiu o parque e acabou tomando parte dele. Possui poucos brinquedos para crianças.



Fonte: Secretaria do Verde e do Meio Ambiente



Fonte: Secretaria do Verde e do Meio Ambiente



Fonte: Secretaria do Verde e do Meio Ambiente

		Peso	Nota máxima ponderada	Nota
<b>1</b>	<b>Infraestrutura</b>			
1.1	Mobilidade Urbana	2,80%	0.14	0.09
1.2	Acessibilidade	2,80%	0.14	0.05
1.3	Sanitários	8,75%	0.43	0.26
1.4	Administração e Estrutura de funcionários	7%	0.35	0.35
1.5	Playground	7%	0.35	0.22
1.6	Bebedouros e bancos	1,40%	0.07	0.06
1.7	Equipamentos Esportivos	1,75%	0.08	0.08
1.8	Sinalização	1,75%	0.08	0
1.9	Gradil Externo	1,75%	0.08	0.03
	<b>Nota Infraestrutura</b>	<b>35%</b>	<b>1.75</b>	<b>1.17</b>
<b>2</b>	<b>Manutenção e conservação das áreas verdes</b>			
2.1	Manejo e conservação	10,00%	0.5	0.32
2.2	Resíduos Sólidos	7,50%	0.37	0.21
2.3	Ambientes Aquáticos	7,50%	0.37	0
	<b>Nota governança, educação ambiental e pesquisa</b>	<b>25%</b>	<b>1.25</b>	<b>0.54</b>
<b>3</b>	<b>Segurança</b>			
3.1	Equipe de segurança e atendimento	8,75%	0.43	0.43
3.2	Infraestrutura da equipe de segurança	8,75%	0.43	0.24
3.3	Prevenção de acidentes	7,50%	0.37	0.11
	<b>Nota segurança</b>	<b>25%</b>	<b>1.25</b>	<b>0.79</b>
<b>4</b>	<b>Gestão e Participação Social</b>			
4.1	Gestão / Atendimento ao usuário	4,50%	0.22	0.22
4.2	Ações comunitárias	4,50%	0.22	0.12
4.3	Atividades de cultura e lazer	6%	0.3	0.14
	<b>Nota gestão e programação</b>	<b>15%</b>	<b>0.75</b>	<b>0.49</b>
	<b>Nota final</b>		<b>5.0</b>	<b>2.99</b>

## PARQUE ÁGUAS - URBANO

Rua Desembargador Mário Guimarães, s/n - Cidade Kemel  
 Tel: (11) 2561-5654  
 Inauguração: 2011  
 Área: 70.320,29m<sup>2</sup>  
 Funcionamento: diariamente das 6h às 18h

### DESCRIÇÃO:

Localizado na Cidade Kemel, o espaço é formado por áreas remanescentes de três loteamentos e criado para preservar as nascentes do Córrego Três Pontes, afluente do Rio Tietê. O nome do bairro (Cidade Kemel) é herança dos antigos proprietários, que em 1953 transferiram uma fazenda para produção de uva Itália, pera d'água e caqui a Kemel Addas para ser loteada no ano seguinte. É composto por bosques heterogêneos, brejo, áreas ajardinadas com arborização esparsa e remanescente de Mata Atlântica. (Fonte: Site SVMA-SP)

### OBSERVAÇÕES:

É um parque que infelizmente foi dominado pelo tráfico de drogas e usuários, não existe sensação de segurança o que faz com que a população não o frequente. As luzes de postes e banheiro não funcionam, caminhões despejam lixo no local, os itens dos banheiros foram furtados e há marcas de vandalismo por todos os lados.



Fonte: Secretaria do Verde e do Meio Ambiente

		Peso	Nota máxima ponderada	Nota
<b>1</b>	<b>Infraestrutura</b>			
1.1	Mobilidade Urbana	2,80%	0.14	0.04
1.2	Acessibilidade	2,80%	0.14	0.07
1.3	Sanitários	8,75%	0.43	0.21
1.4	Administração e Estrutura de funcionários	7%	0.35	0.3
1.5	Playground	7%	0.35	0.05
1.6	Bebedouros e bancos	1,40%	0.07	0.03
1.7	Equipamentos Esportivos	1,75%	0.08	0.07
1.8	Sinalização	1,75%	0.08	0
1.9	Gradil Externo	1,75%	0.08	0.01
	<b>Nota Infraestrutura</b>	<b>35%</b>	<b>1.75</b>	<b>0.81</b>
<b>2</b>	<b>Manutenção e conservação das áreas verdes</b>			
2.1	Manejo e conservação	10,00%	0.5	0.32
2.2	Resíduos Sólidos	7,50%	0.37	0.16
2.3	Ambientes Aquáticos	7,50%	0.37	0
	<b>Nota governança, educação ambiental e pesquisa</b>	<b>25%</b>	<b>1.25</b>	<b>0.49</b>
<b>3</b>	<b>Segurança</b>			
3.1	Equipe de segurança e atendimento	8,75%	0.43	0.26
3.2	Infraestrutura da equipe de segurança	8,75%	0.43	0.28
3.3	Prevenção de acidentes	7,50%	0.37	0.07
	<b>Nota segurança</b>	<b>25%</b>	<b>1.25</b>	<b>0.62</b>
<b>4</b>	<b>Gestão e Participação Social</b>			
4.1	Gestão / Atendimento ao usuário	4,50%	0.22	0.22
4.2	Ações comunitárias	4,50%	0.22	0.13
4.3	Atividades de cultura e lazer	6%	0.3	0.16
	<b>Nota gestão e programação</b>	<b>15%</b>	<b>0.75</b>	<b>0.52</b>
	<b>Nota final</b>		<b>5.0</b>	<b>2.45</b>



Fonte: Secretaria do Verde e do Meio Ambiente



Fonte: Secretaria do Verde e do Meio Ambiente

## PARQUE ATERRO SAPOPEMBA - URBANO

Estrada do Rio Claro, s/n - São Mateus

Tel: s/n

Inauguração: 2013

Área: 304.477m<sup>2</sup>

Funcionamento: diariamente das 6h às 18h

### DESCRIÇÃO:

O parque foi instalado onde era o antigo Aterro Sanitário Sapopemba, desativado há 34 anos. A vocação do espaço partiu da própria população, que já o utilizava informalmente para práticas esportivas, como caminhada, cooper e futebol. O Parque Aterro Sapopemba é um exemplo de área recuperada de aterro e atende a função social de lazer e prática esportiva equilibrada com funções ambientais de requalificação da área. (Fonte: Site SVMA-SP)

### OBSERVAÇÕES:

Comparando-se a situação do parque em 2020 com 2021, não houve nenhuma melhoria nos itens identificados. De maneira geral, o parque sofre com problemas graves de infraestrutura nas instalações e a consequência é sua baixa taxa de visitação. Apesar de estar ao lado de uma comunidade bastante densa, sua pouca ocupação é um reflexo da situação precária, seja com relação à gestão, seja em relação à manutenção dos equipamentos. O banheiro feminino está fechado e transformado em depósito, além disso o banheiro masculino está com sanitários interditados e todos os banheiros sofreram alguma depredação como falta de sifão, papeleiras e saboneteiras. A entrada do parque e seus portões precisam de reparos imediatos. Há acúmulo de despejo de lixo em suas calçadas externas.

Na questão da segurança, ressalta-se que vários módulos dos gradis foram arrancados, deixando o parque vulnerável à noite e dificultando a segurança dos usuários e do patrimônio público.



Fonte: Secretaria do Verde e do Meio Ambiente



Fonte: Secretaria do Verde e do Meio Ambiente

		Peso	Nota máxima ponderada	Nota
<b>1</b>	<b>Infraestrutura</b>			
1.1	Mobilidade Urbana	2,80%	0.14	0.05
1.2	Acessibilidade	2,80%	0.14	0.03
1.3	Sanitários	8,75%	0.43	0.16
1.4	Administração e Estrutura de funcionários	7%	0.35	0.22
1.5	Playground	7%	0.35	0.06
1.6	Bebedouros e bancos	1,40%	0.07	0.01
1.7	Equipamentos Esportivos	1,75%	0.08	0.08
1.8	Sinalização	1,75%	0.08	0
1.9	Gradil Externo	1,75%	0.08	0.01
	<b>Nota Infraestrutura</b>	<b>35%</b>	<b>1.75</b>	<b>0.67</b>
<b>2</b>	<b>Manutenção e conservação das áreas verdes</b>			
2.1	Manejo e conservação	10,00%	0.5	0.16
2.2	Resíduos Sólidos	7,50%	0.37	0.2
2.3	Ambientes Aquáticos	7,50%	0.37	0
	<b>Nota governança, educação ambiental e pesquisa</b>	<b>25%</b>	<b>1.25</b>	<b>0.37</b>
<b>3</b>	<b>Segurança</b>			
3.1	Equipe de segurança e atendimento	8,75%	0.43	0.31
3.2	Infraestrutura da equipe de segurança	8,75%	0.43	0.28
3.3	Prevenção de acidentes	7,50%	0.37	0.12
	<b>Nota segurança</b>	<b>25%</b>	<b>1.25</b>	<b>0.72</b>
<b>4</b>	<b>Gestão e Participação Social</b>			
4.1	Gestão / Atendimento ao usuário	4,50%	0.22	0.18
4.2	Ações comunitárias	4,50%	0.22	0.18
4.3	Atividades de cultura e lazer	6%	0.3	0.07
	<b>Nota gestão e programação</b>	<b>15%</b>	<b>0.75</b>	<b>0.43</b>
	<b>Nota final</b>		<b>5.0</b>	<b>2.10</b>

## PARQUE DO CARMO - URBANO

Av. Afonso de Sampaio e Sousa, 951 - Itaquera  
Tel: (11) 2748-0010/ 2746-5001  
Inauguração: 1976  
Área: 1.500.000m²  
Funcionamento: diariamente das 5h30 às 20h

### DESCRIÇÃO:

Localizado na área da antiga fazenda do empresário Oscar Americano de Caldas Filho, para a criação do parque foram mantidos a sede, em arquitetura colonial, um conjunto de lagos e toda a área ajardinada. Seu Bosque das Cerejeiras e os monumentos à imigração japonesa são referências culturais da cidade. A rica flora reúne eucaliptais, remanescentes da Mata Atlântica com mata ciliar, campos antrópicos, brejos, áreas ajardinadas, bosques heterogêneos, cafezal, bosque de cerejeiras e um viveiro de mudas. (Fonte: Site SVMA-SP)

### COMENTARIO:

O Parque do Carmo está com mudança da empresa de vigilância, por conta disso as câmeras de vigilância no momento estão desativadas, mas estão fechando parceria com uma nova empresa e assim que começarem as câmeras serão ativadas novamente. Referente ao gradil, este encontra-se com pontos amassados, pintura desgastada e partes do muro caindo. Apresenta duas áreas de playground, uma está em ótima qualidade sendo instalada recentemente, porém a outra apresenta alguns brinquedos ruins. Alguns pontos de erosão pelo caminho precisam ser arrumados e o esvaziamento das lixeiras precisam ocorrer com mais frequência, pois algumas estavam transbordando. É um parque com grande potencial, porém é necessário fazer algumas melhorias.



Fonte: Secretaria do Verde e do Meio Ambiente



Fonte: Secretaria do Verde e do Meio Ambiente



Fonte: Secretaria do Verde e do Meio Ambiente

		Peso	Nota máxima ponderada	Nota
<b>1</b>	<b>Infraestrutura</b>			
1.1	Mobilidade Urbana	2,80%	0.14	0.1
1.2	Acessibilidade	2,80%	0.14	0.1
1.3	Sanitários	8,75%	0.43	0.17
1.4	Administração e Estrutura de funcionários	7%	0.35	0.29
1.5	Playground	7%	0.35	0.14
1.6	Bebedouros e bancos	1,40%	0.07	0.06
1.7	Equipamentos Esportivos	1,75%	0.08	0.07
1.8	Sinalização	1,75%	0.08	0.04
1.9	Gradil Externo	1,75%	0.08	0.04
	<b>Nota Infraestrutura</b>	<b>35%</b>	<b>1.75</b>	<b>1.04</b>
<b>2</b>	<b>Manutenção e conservação das áreas verdes</b>			
2.1	Manejo e conservação	10,00%	0.5	0.26
2.2	Resíduos Sólidos	7,50%	0.37	0.11
2.3	Ambientes Aquáticos	7,50%	0.37	0.25
	<b>Nota governança, educação ambiental e pesquisa</b>	<b>25%</b>	<b>1.25</b>	<b>0.62</b>
<b>3</b>	<b>Segurança</b>			
3.1	Equipe de segurança e atendimento	8,75%	0.43	0.28
3.2	Infraestrutura da equipe de segurança	8,75%	0.43	0.43
3.3	Prevenção de acidentes	7,50%	0.37	0.18
	<b>Nota segurança</b>	<b>25%</b>	<b>1.25</b>	<b>0.9</b>
<b>4</b>	<b>Gestão e Participação Social</b>			
4.1	Gestão / Atendimento ao usuário	4,50%	0.22	0.22
4.2	Ações comunitárias	4,50%	0.22	0.18
4.3	Atividades de cultura e lazer	6%	0.3	0.3
	<b>Nota gestão e programação</b>	<b>15%</b>	<b>0.75</b>	<b>0.7</b>
	<b>Nota final</b>		<b>5.0</b>	<b>3.28</b>

## PE TIETÊ - NÚCLEO DE LAZER ENGENHEIRO GOULART - URBANO

Rodovia Parque, 8054 – Vila Santo Henrique, São Paulo

Tel: (11) 2823-2250

Inauguração: criado em 1982

Área: 14 milhões m<sup>2</sup>

Funcionamento: 8h às 17h

### DESCRIÇÃO:

Além de preservar fauna e flora da várzea do rio Tietê, o parque proporciona uma série de atividades culturais, educacionais, recreativas, esportivas e de lazer, recebendo mais de 330 mil visitantes todo mês. Principais atrações: Centro de Educação Ambiental, Centro Cultural, Museu do Tietê, biblioteca e Centro de Recepção de Animais Silvestres, que abriga 2 mil animais apreendidos ou doados. O projeto arquitetônico e paisagístico do parque foi concebido pelo arquiteto Ruy Ohtak. Fonte: <https://www.saopaulo.sp.gov.br/>

### COMENTARIO:

O parque está muito bem cuidado e com banheiros recém reformados. Possui excelentes áreas e atividades de lazer e esportes tanto para crianças e jovens, quanto para idosos, O lago e as áreas verdes estão bem cuidados e o destaque vai para seu viveiro, que apesar de grande e bem cuidado, precisa de ajudas voluntárias para conseguir ocupar toda sua capacidade e espaços.

		Peso	Nota máxima ponderada	Nota
1	Infraestrutura			
1.1	Mobilidade Urbana	2,80%	0.14	0.08
1.2	Acessibilidade	2,80%	0.14	0.07
1.3	Sanitários	8,75%	0.43	0.39
1.4	Administração e Estrutura de funcionários	7%	0.35	0.35
1.5	Playground	7%	0.35	0.22
1.6	Bebedouros e bancos	1,40%	0.07	0.05
1.7	Equipamentos Esportivos	1,75%	0.08	0.08
1.8	Sinalização	1,75%	0.08	0.04
1.9	Gradil Externo	1,75%	0.08	0.06
	<b>Nota Infraestrutura</b>	<b>35%</b>	<b>1.75</b>	<b>1.38</b>
2	Manutenção e conservação das áreas verdes			
2.1	Manejo e conservação	10,00%	0.5	0.42
2.2	Resíduos Sólidos	7,50%	0.37	0.15
2.3	Ambientes Aquáticos	7,50%	0.37	0.37
	<b>Nota governança, educação ambiental e pesquisa</b>	<b>25%</b>	<b>1.25</b>	<b>0.95</b>
3	Segurança			
3.1	Equipe de segurança e atendimento	8,75%	0.43	0.28
3.2	Infraestrutura da equipe de segurança	8,75%	0.43	0.28
3.3	Prevenção de acidentes	7,50%	0.37	0.26
	<b>Nota segurança</b>	<b>25%</b>	<b>1.25</b>	<b>0.83</b>
4	Gestão e Participação Social			
4.1	Gestão / Atendimento ao usuário	4,50%	0.22	0.22
4.2	Ações comunitárias	4,50%	0.22	0.15
4.3	Atividades de cultura e lazer	6%	0.3	0.24
	<b>Nota gestão e programação</b>	<b>15%</b>	<b>0.75</b>	<b>0.62</b>
	<b>Nota final</b>		<b>5.0</b>	<b>3.78</b>

## PE TIETÊ - NÚCLEO DE LAZER VILA JACUÍ - URBANO

Rua Catléia, 680, União de Vila Nova, São Paulo

Tel: Não possui

Inauguração: 2010

Área: 171.000 m<sup>2</sup>

Funcionamento: 8h às 17h

### DESCRIÇÃO:

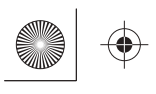
O Núcleo de Lazer Vila Jacuí foi o primeiro espaço de lazer, cultura, recreação e educação ambiental a ser implantado dentro do escopo do programa Parque Várzeas do Tietê (PVT). É uma referência de espaço na região para prática de esportes radicais, pois apresenta uma pista de skate e espaço reservado para bicicross (ou BMX). Além destes equipamentos: campos de futebol, quadras poliesportivas e de areia, quiosques com churrasqueiras, áreas para recreação, equipamentos de ginástica para a terceira idade, entre outros.

### COMENTARIO:

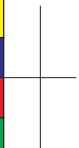
Apesar de se localizar praticamente dentro de uma comunidade, nota-se que há uma excelente comunicação com os moradores, pois não há depredações em seus bancos, estruturas, vidros, etc. O playground precisa de alguns reparos e mais equipamentos. Existe um espaço que antes era destinado para horta e viveiro, porém está fechado e abandonado, seria ótimo se fosse reativado e tivesse ajuda voluntária, até para ser uma atividade ambiental para crianças e adultos que frequentam o local.

		Peso	Nota máxima ponderada	Nota
1	Infraestrutura			
1.1	Mobilidade Urbana	2,80%	0.14	0.11
1.2	Acessibilidade	2,80%	0.14	0.14
1.3	Sanitários	8,75%	0.43	0.24
1.4	Administração e Estrutura de funcionários	7%	0.35	0.35
1.5	Playground	7%	0.35	0.22
1.6	Bebedouros e bancos	1,40%	0.07	0.07
1.7	Equipamentos Esportivos	1,75%	0.08	0.08
1.8	Sinalização	1,75%	0.08	0.03
1.9	Gradil Externo	1,75%	0.08	0.06
	<b>Nota Infraestrutura</b>	<b>35%</b>	<b>1.75</b>	<b>1.33</b>
2	Manutenção e conservação das áreas verdes			
2.1	Manejo e conservação	10,00%	0.5	0.35
2.2	Resíduos Sólidos	7,50%	0.37	0.26
2.3	Ambientes Aquáticos	7,50%	0.37	0
	<b>Nota governança, educação ambiental e pesquisa</b>	<b>25%</b>	<b>1.25</b>	<b>0.61</b>
3	Segurança			
3.1	Equipe de segurança e atendimento	8,75%	0.43	0.3
3.2	Infraestrutura da equipe de segurança	8,75%	0.43	0.28
3.3	Prevenção de acidentes	7,50%	0.37	0.18
	<b>Nota segurança</b>	<b>25%</b>	<b>1.25</b>	<b>0.77</b>
4	Gestão e Participação Social			
4.1	Gestão / Atendimento ao usuário	4,50%	0.22	0.22
4.2	Ações comunitárias	4,50%	0.22	0.16
4.3	Atividades de cultura e lazer	6%	0.3	0.04
	<b>Nota gestão e programação</b>	<b>15%</b>	<b>0.75</b>	<b>0.43</b>
	<b>Nota final</b>		<b>5.0</b>	<b>3.16</b>

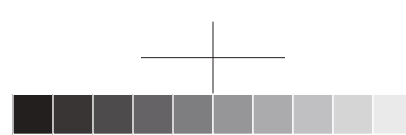
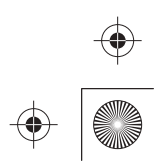
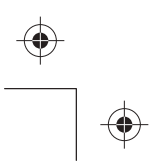




**NÚCLEO DE LAZER VILA JACUÍ**  
Fonte: Secretaria de Infraestrutura e Meio Ambiente



**PE TIETÊ - NÚCLEO DE LAZER ENGENHEIRO GOULART**  
Fonte: Secretaria de Infraestrutura e Meio Ambiente



## PE TIETÊ - NÚCLEO DE LAZER ITAIM BIACICA - URBANO

Estr. da Biacica, 756 – Vila Seabra, São Paulo  
Tel: Não possui  
Inauguração: 2018  
Área: 140.000 m<sup>2</sup>  
Funcionamento: 8h às 17h

### DESCRIÇÃO:

O Núcleo Itaim Biacica faz parte do programa Parque Várzeas do Tietê (PVT). Além da relevância ambiental que esta área apresenta por proteger as várzeas de um dos principais rios do Estado de São Paulo, o parque também apresenta grande valor como espaço público de lazer e desenvolvimento de atividades esportivas. Com 140 mil m<sup>2</sup>, possui os seguintes equipamentos de lazer e esporte: quadras poliesportivas, playground, campo de futebol, quiosques com churrasqueiras, academia ao ar livre, espaços de convivência, entre outros espaços que podem ser utilizados pela população. Fonte: <https://www.sao-paulo.sp.gov.br/>

### COMENTARIO:

O parque possui poucos bebedouros e só há iluminação nos quiosques e edificação. A parte aquática precisa urgente de uma limpeza, pois está com uma camada verde, impossibilitando de analisar a água. Apesar de ter equipamentos para ginástica, eles se encontram interditados por conta de uma reforma que acontece em uma casa ao lado. As atividades gratuitas ainda não voltaram por conta da pandemia.

		Peso	Nota máxima ponderada	Nota
<b>1</b>	<b>Infraestrutura</b>			
1.1	Mobilidade Urbana	2,80%	0.14	<b>0.07</b>
1.2	Acessibilidade	2,80%	0.14	<b>0.03</b>
1.3	Sanitários	8,75%	0.43	<b>0.24</b>
1.4	Administração e Estrutura de funcionários	7%	0.35	<b>0.32</b>
1.5	Playground	7%	0.35	<b>0.19</b>
1.6	Bebedouros e bancos	1,40%	0.07	<b>0.06</b>
1.7	Equipamentos Esportivos	1,75%	0.08	<b>0.07</b>
1.8	Sinalização	1,75%	0.08	<b>0.06</b>
1.9	Gradil Externo	1,75%	0.08	<b>0.04</b>
	<b>Nota Infraestrutura</b>	<b>35%</b>	<b>1.75</b>	<b>1.1</b>
<b>2</b>	<b>Manutenção e conservação das áreas verdes</b>			
2.1	Manejo e conservação	10,00%	0.5	<b>0.25</b>
2.2	Resíduos Sólidos	7,50%	0.37	<b>0.3</b>
2.3	Ambientes Aquáticos	7,50%	0.37	<b>0.09</b>
	<b>Nota governança, educação ambiental e pesquisa</b>	<b>25%</b>	<b>1.25</b>	<b>0.64</b>
<b>3</b>	<b>Segurança</b>			
3.1	Equipe de segurança e atendimento	8,75%	0.43	<b>0.38</b>
3.2	Infraestrutura da equipe de segurança	8,75%	0.43	<b>0.28</b>
3.3	Prevenção de acidentes	7,50%	0.37	<b>0.28</b>
	<b>Nota segurança</b>	<b>25%</b>	<b>1.25</b>	<b>0.94</b>
<b>4</b>	<b>Gestão e Participação Social</b>			
4.1	Gestão / Atendimento ao usuário	4,50%	0.22	<b>0.22</b>
4.2	Ações comunitárias	4,50%	0.22	<b>0.22</b>
4.3	Atividades de cultura e lazer	6%	0.3	<b>0.12</b>
	<b>Nota gestão e programação</b>	<b>15%</b>	<b>0.75</b>	<b>0.57</b>
	<b>Nota final</b>		<b>5.0</b>	<b>3.26</b>

## PE TIETÊ - NÚCLEO DE LAZER JARDIM HELENA - URBANO

Avenida Kumaki Aoki, 1390, Jardim Helena, São Paulo  
Tel: Não possui  
Inauguração: 2019  
Área: 220.000 m<sup>2</sup>  
Funcionamento: 8h às 17h

### DESCRIÇÃO:

O parque faz parte de um conjunto de quatro parques implantado na extensão do Rio Tietê com o objetivo de proteger e preservar suas várzeas. É visto como uma tentativa de minimizar questões sociais e oferecer à população um espaço para educação, saúde, esporte, cultura e lazer.

Além de espaços destinados a serviços de Saúde, oficinas culturais e cursos profissionalizantes, um pavilhão multiuso, quiosques com churrasqueiras, playground, equipamentos de ginástica para a terceira idade, pista de skate, campos de futebol, entre outros. Fonte: <https://www.saopaulo.sp.gov.br/>

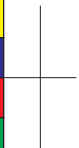
### COMENTARIO:

O parque não possui escadas ou rampas, seus bebedouros funcionam parcialmente. Tem um canal de escoamento que começa no parque e vai até o Rio Tietê, porém somente em épocas de chuva. Por existir uma escola dentro do parque, está previsto instalação de câmeras, assim como de telefones. Apenas as aulas de Yoga para idosos voltaram.

		Peso	Nota máxima ponderada	Nota
<b>1</b>	<b>Infraestrutura</b>			
1.1	Mobilidade Urbana	2,80%	0.14	<b>0.11</b>
1.2	Acessibilidade	2,80%	0.14	<b>0.03</b>
1.3	Sanitários	8,75%	0.43	<b>0.4</b>
1.4	Administração e Estrutura de funcionários	7%	0.35	<b>0.27</b>
1.5	Playground	7%	0.35	<b>0.03</b>
1.6	Bebedouros e bancos	1,40%	0.07	<b>0.06</b>
1.7	Equipamentos Esportivos	1,75%	0.08	<b>0.08</b>
1.8	Sinalização	1,75%	0.08	<b>0.03</b>
1.9	Gradil Externo	1,75%	0.08	<b>0.05</b>
	<b>Nota Infraestrutura</b>	<b>35%</b>	<b>1.75</b>	<b>1.1</b>
<b>2</b>	<b>Manutenção e conservação das áreas verdes</b>			
2.1	Manejo e conservação	10,00%	0.5	<b>0.26</b>
2.2	Resíduos Sólidos	7,50%	0.37	<b>0.3</b>
2.3	Ambientes Aquáticos	7,50%	0.37	<b>0</b>
	<b>Nota governança, educação ambiental e pesquisa</b>	<b>25%</b>	<b>1.25</b>	<b>0.56</b>
<b>3</b>	<b>Segurança</b>			
3.1	Equipe de segurança e atendimento	8,75%	0.43	<b>0.38</b>
3.2	Infraestrutura da equipe de segurança	8,75%	0.43	<b>0.28</b>
3.3	Prevenção de acidentes	7,50%	0.37	<b>0.31</b>
	<b>Nota segurança</b>	<b>25%</b>	<b>1.25</b>	<b>0.98</b>
<b>4</b>	<b>Gestão e Participação Social</b>			
4.1	Gestão / Atendimento ao usuário	4,50%	0.22	<b>0.18</b>
4.2	Ações comunitárias	4,50%	0.22	<b>0.18</b>
4.3	Atividades de cultura e lazer	6%	0.3	<b>0.3</b>
	<b>Nota gestão e programação</b>	<b>15%</b>	<b>0.75</b>	<b>0.65</b>
	<b>Nota final</b>		<b>5.0</b>	<b>3.15</b>



**PE TIETÊ - NÚCLEO DE LAZER JARDIM HELENA**  
Fonte: Secretaria de Infraestrutura e Meio Ambiente



**PE TIETÊ - NÚCLEO DE LAZER ITAIM BIACICA**  
Fonte: Secretaria de Infraestrutura e Meio Ambiente



## PE MANOEL PITTA - BELÉM - URBANO

Av. Celso Garcia, 2.593 - Belém  
Tel: (11) 3279-7280  
Inauguração: 2012  
Área: 210.000 m<sup>2</sup>  
Funcionamento: diariamente das 06:00 às 18:00

### DESCRIÇÃO:

A sinalização precisa de reforma pois algumas placas estão bem apagadas e com falhas. Referente ao playground, alguns brinquedos precisam de manutenção. As quadras estão em bom estado, sendo necessário apenas colocar redes nos gols. Em relação às áreas verdes, elas estão bem conservadas, porém seria interessante plantar mais árvores para oferecer pontos de sombra. Há poucos bancos. Sobre as lixeiras, algumas estavam com os sacos mal colocados e apesar de ter os dois tipos de lixeira para separar os recicláveis dos resíduos não recicláveis, alguns pontos não tinham as duas lixeiras juntas.

### COMENTARIO:

A sinalização precisa de reforma pois algumas placas estão bem apagadas e com falhas. Referente ao playground, alguns brinquedos precisam de manutenção. As quadras estão em bom estado, sendo necessário apenas colocar redes nos gols. Em relação às áreas verdes, elas estão bem conservadas, porém seria interessante plantar mais árvores para oferecer pontos de sombra. Há poucos bancos. Sobre as lixeiras, algumas estavam com os sacos mal colocados e apesar de ter os dois tipos de lixeira para separar os recicláveis dos resíduos não recicláveis, alguns pontos não tinham os dois tipos juntos.

		Peso	Nota máxima ponderada	Nota
<b>1</b>	<b>Infraestrutura</b>			
1.1	Mobilidade Urbana	2,80%	0.14	<b>0.11</b>
1.2	Acessibilidade	2,80%	0.14	<b>0.07</b>
1.3	Sanitários	8,75%	0.43	<b>0.35</b>
1.4	Administração e Estrutura de funcionários	7%	0.35	<b>0.3</b>
1.5	Playground	7%	0.35	<b>0.21</b>
1.6	Bebedouros e bancos	1,40%	0.07	<b>0.03</b>
1.7	Equipamentos Esportivos	1,75%	0.08	<b>0.08</b>
1.8	Sinalização	1,75%	0.08	<b>0.03</b>
1.9	Gradil Externo	1,75%	0.08	<b>0.08</b>
	<b>Nota Infraestrutura</b>	<b>35%</b>	<b>1.75</b>	<b>1.29</b>
<b>2</b>	<b>Manutenção e conservação das áreas verdes</b>			
2.1	Manejo e conservação	10,00%	0.5	<b>0.35</b>
2.2	Resíduos Sólidos	7,50%	0.37	<b>0.2</b>
2.3	Ambientes Aquáticos	7,50%	0.37	<b>0</b>
	<b>Nota governança, educação ambiental e pesquisa</b>	<b>25%</b>	<b>1.25</b>	<b>0.55</b>
<b>3</b>	<b>Segurança</b>			
3.1	Equipe de segurança e atendimento	8,75%	0.43	<b>0.43</b>
3.2	Infraestrutura da equipe de segurança	8,75%	0.43	<b>0.28</b>
3.3	Prevenção de acidentes	7,50%	0.37	<b>0.1</b>
	<b>Nota segurança</b>	<b>25%</b>	<b>1.25</b>	<b>0.82</b>
<b>4</b>	<b>Gestão e Participação Social</b>			
4.1	Gestão / Atendimento ao usuário	4,50%	0.22	<b>0.22</b>
4.2	Ações comunitárias	4,50%	0.22	<b>0.13</b>
4.3	Atividades de cultura e lazer	6%	0.3	<b>0.3</b>
	<b>Nota gestão e programação</b>	<b>15%</b>	<b>0.75</b>	<b>0.66</b>
	<b>Nota final</b>		<b>5.0</b>	<b>3.71</b>

## PARQUE NAIR BELO - URBANO

Rua Japaraná, 200 - Itaquera  
Tel: Não possui  
Inauguração: 2020  
Área: 8.600 m<sup>2</sup>  
Funcionamento: diariamente das 7h às 17h



### DESCRIÇÃO:

É um parque acessível (banheiro, entrada por alameda e áreas de circulação) e há vagas externas e calçadas. Possui plantio de 1033 árvores nativas da Mata Atlântica e espécies ameaçadas de extinção, apenas a primeira parte do projeto está pronta, mas deve ser ampliado nos próximos anos.

### COMENTARIO:


É um parque pequeno e novo, é nítido que a comunidade que o frequenta, tem cuidado assim como seus funcionários que demonstraram muito carinho pelo local durante a avaliação.

		Peso	Nota máxima ponderada	Nota
<b>1</b>	<b>Infraestrutura</b>			
1.1	Mobilidade Urbana	2,80%	0.14	<b>0.11</b>
1.2	Acessibilidade	2,80%	0.14	<b>0.04</b>
1.3	Sanitários	8,75%	0.43	<b>0.43</b>
1.4	Administração e Estrutura de funcionários	7%	0.35	<b>0.32</b>
1.5	Playground	7%	0.35	<b>0</b>
1.6	Bebedouros e bancos	1,40%	0.07	<b>0.07</b>
1.7	Equipamentos Esportivos	1,75%	0.08	<b>0.03</b>
1.8	Sinalização	1,75%	0.08	<b>0.06</b>
1.9	Gradil Externo	1,75%	0.08	<b>0.08</b>
	<b>Nota Infraestrutura</b>	<b>35%</b>	<b>1.75</b>	<b>1.17</b>
<b>2</b>	<b>Manutenção e conservação das áreas verdes</b>			
2.1	Manejo e conservação	10,00%	0.5	<b>0.33</b>
2.2	Resíduos Sólidos	7,50%	0.37	<b>0.21</b>
2.3	Ambientes Aquáticos	7,50%	0.37	<b>0.12</b>
	<b>Nota governança, educação ambiental e pesquisa</b>	<b>25%</b>	<b>1.25</b>	<b>0.67</b>
<b>3</b>	<b>Segurança</b>			
3.1	Equipe de segurança e atendimento	8,75%	0.43	<b>0.4</b>
3.2	Infraestrutura da equipe de segurança	8,75%	0.43	<b>0.28</b>
3.3	Prevenção de acidentes	7,50%	0.37	<b>0.3</b>
	<b>Nota segurança</b>	<b>25%</b>	<b>1.25</b>	<b>0.98</b>
<b>4</b>	<b>Gestão e Participação Social</b>			
4.1	Gestão / Atendimento ao usuário	4,50%	0.22	<b>0.18</b>
4.2	Ações comunitárias	4,50%	0.22	<b>0.1</b>
4.3	Atividades de cultura e lazer	6%	0.3	<b>0.05</b>
	<b>Nota gestão e programação</b>	<b>15%</b>	<b>0.75</b>	<b>0.34</b>
	<b>Nota final</b>		<b>5.0</b>	<b>3.17</b>



**PE MANOEL PITTA - BELÉM**

Fonte: Secretaria de Infraestrutura e Meio Ambiente





# ZONA CENTRO OESTE - URBANOS



## PARQUE ACLIMAÇÃO - URBANO

Rua Muniz de Souza, 1119 – Aclimação  
Tel: (11) 3208-4042  
Inauguração: 1939  
Área: 112.200m<sup>2</sup>  
Funcionamento: diariamente das 5h às 20h

### DESCRIÇÃO:

Concebido no início do século XX por ordem de Carlos Botelho dono das terras, o espaço era dedicado à criação de gado e leiteria. Botelho também queria reproduzir um jardim europeu – o Jardin d’Acclimatation – e um zoológico (o primeiro da cidade). O parque possui lago, concha acústica, jardim japonês com espelho d’água e abriga também a Biblioteca Temática de Meio Ambiente Raul Bopp (equipamento pertencente à Secretaria Municipal da Cultura). O

### OBSERVAÇÕES:

O parque no geral está bonito e bem cuidado, nota-se melhoria em relação ao ano anterior. Os banheiros apesar de limpos, precisam arrumar a infraestrutura interna e externa. Os playgrounds foram reformados (brinquedos e pisos) e estão em ótimo estado de conservação. De acordo com o atual gestor, eles devem colocar as fontes em funcionamento em breve, já que estão há anos desligadas. Seria interessante fazer um trabalho de educação ambiental para que os frequentadores não alimente os animais.


		Peso	Nota máxima ponderada	Nota
<b>1</b>	<b>Infraestrutura</b>			
1.1	Mobilidade Urbana	2,80%	0.14	<b>0.12</b>
1.2	Acessibilidade	2,80%	0.14	<b>0.11</b>
1.3	Sanitários	8,75%	0.43	<b>0.36</b>
1.4	Administração e Estrutura de funcionários	7%	0.35	<b>0.27</b>
1.5	Playground	7%	0.35	<b>0.22</b>
1.6	Bebedouros e bancos	1,40%	0.07	<b>0.05</b>
1.7	Equipamentos Esportivos	1,75%	0.08	<b>0.08</b>
1.8	Sinalização	1,75%	0.08	<b>0.04</b>
1.9	Gradil Externo	1,75%	0.08	<b>0.06</b>
	<b>Nota Infraestrutura</b>	<b>35%</b>	<b>1.75</b>	<b>1.35</b>
<b>2</b>	<b>Manutenção e conservação das áreas verdes</b>			
2.1	Manejo e conservação	10,00%	0.5	<b>0.37</b>
2.2	Resíduos Sólidos	7,50%	0.37	<b>0.25</b>
2.3	Ambientes Aquáticos	7,50%	0.37	<b>0.33</b>
	<b>Nota governança, educação ambiental e pesquisa</b>	<b>25%</b>	<b>1.25</b>	<b>0.96</b>
<b>3</b>	<b>Segurança</b>			
3.1	Equipe de segurança e atendimento	8,75%	0.43	<b>0.32</b>
3.2	Infraestrutura da equipe de segurança	8,75%	0.43	<b>0.28</b>
3.3	Prevenção de acidentes	7,50%	0.37	<b>0.26</b>
	<b>Nota segurança</b>	<b>25%</b>	<b>1.25</b>	<b>0.88</b>
<b>4</b>	<b>Gestão e Participação Social</b>			
4.1	Gestão / Atendimento ao usuário	4,50%	0.22	<b>0.21</b>
4.2	Ações comunitárias	4,50%	0.22	<b>0.2</b>
4.3	Atividades de cultura e lazer	6%	0.3	<b>0.18</b>
	<b>Nota gestão e programação</b>	<b>15%</b>	<b>0.75</b>	<b>0.61</b>
	<b>Nota final</b>		<b>5.0</b>	<b>3.81</b>



Fonte: Secretaria do Verde e do Meio Ambiente



Fonte: Secretaria do Verde e do Meio Ambiente



Fonte: Secretaria do Verde e do Meio Ambiente

## PARQUE ALFREDO VOLPI - URBANO

Av. Eng. Oscar Americano, 480 - Morumbi  
Tel: (11) 3031-7052  
Inauguração: 1971  
Área: 142.400m<sup>2</sup>  
Funcionamento: diariamente das 6h às 18h

### DESCRIÇÃO:

Localizado no bairro do Morumbi, o parque fazia parte de grande fazenda no século XIX, com o plantio de chá. Visando à preservação de uma área remanescente de Mata Atlântica do Planalto Paulista, o projeto paisagístico, de 1966, tem por base a proposta apresentada por Rosa Grena Kliass, com colaboração do arquiteto Carlos Welker e do botânico Helmut Shlik. Trilhas rústicas são usadas para corridas, caminhadas e contemplação pelo meio da mata, permitindo visualizar nascentes e lagos. Seu nome atual - Alfredo Volpi - é uma homenagem a Alfredo Foguebecca Volpi (1896- 1988), um dos mais conceituados pintores brasileiros. (Fonte: Site SVMA-SP)

### OBSERVAÇÕES:

O parque é voltado para a proteção ambiental e apresenta um fragmento de Mata Atlântica muito bem conservado. Diariamente os funcionários colocam nos caminhos da trilha folhas secas para o amortecimento e diminuição da compactação do solo devido ao pisoteio.

Dentre a sua fauna, o parque possui preguiças, as quais demandam manejo na realocação para dentro da mata, pois há casos delas se deslocarem em direção à avenida em frente ao parque. No dia da visita do parque conseguimos acompanhar um desses casos.

Antes realizavam atividades de educação ambiental, a qual parou por conta da pandemia, mas pretendem retomar. Apoiam e recebem alguns projetos de pesquisas escolares, como captação da água da chuva, entre outras.



Fonte: Secretaria do Verde e do Meio Ambiente



Fonte: Secretaria do Verde e do Meio Ambiente



Fonte: Secretaria do Verde e do Meio Ambiente

	Peso	Nota máxima ponderada	Nota
<b>1</b>	<b>Infraestrutura</b>		
1.1	Mobilidade Urbana	2,80%	0.14
1.2	Acessibilidade	2,80%	0.14
1.3	Sanitários	8,75%	0.43
1.4	Administração e Estrutura de funcionários	7%	0.35
1.5	Playground	7%	0.35
1.6	Bebedouros e bancos	1,40%	0.07
1.7	Equipamentos Esportivos	1,75%	0.08
1.8	Sinalização	1,75%	0.08
1.9	Gradil Externo	1,75%	0.08
	<b>Nota Infraestrutura</b>	<b>35%</b>	<b>1.75</b>
<b>2</b>	<b>Manutenção e conservação das áreas verdes</b>		
2.1	Manejo e conservação	10,00%	0.5
2.2	Resíduos Sólidos	7,50%	0.37
2.3	Ambientes Aquáticos	7,50%	0.37
	<b>Nota governança, educação ambiental e pesquisa</b>	<b>25%</b>	<b>1.25</b>
<b>3</b>	<b>Segurança</b>		
3.1	Equipe de segurança e atendimento	8,75%	0.43
3.2	Infraestrutura da equipe de segurança	8,75%	0.43
3.3	Prevenção de acidentes	7,50%	0.37
	<b>Nota segurança</b>	<b>25%</b>	<b>1.25</b>
<b>4</b>	<b>Gestão e Participação Social</b>		
4.1	Gestão / Atendimento ao usuário	4,50%	0.22
4.2	Ações comunitárias	4,50%	0.22
4.3	Atividades de cultura e lazer	6%	0.3
	<b>Nota gestão e programação</b>	<b>15%</b>	<b>0.75</b>
	<b>Nota final</b>		<b>5.0</b>
			<b>3.70</b>



## PARQUE BENEMÉRITO J. BRÁS - URBANO

Rua Piratininga, 365 - Brás

Tel: (11) 3207-4706

Inauguração: 2011

Área: 26.568m<sup>2</sup>

Funcionamento: diariamente das 6h às 18h

### DESCRIÇÃO:

O parque foi uma reivindicação da comunidade e está inserido num local densamente urbanizado, onde antes havia uma praça, junto à saída da estação Brás do Metrô. A área já era ocupada pela população para a prática de exercícios físicos e esportes, além de atividades infantis. O objetivo foi promover a melhora ambiental do bairro com o aumento de permeabilização do solo, arborização e implantação de equipamentos de lazer. Possui jardins, arborização esparsa e gramados. (Fonte: Site SVMA-SP)

### OBSERVAÇÕES:

Os equipamentos e estruturas do parque, como playground, quadras, bancos e equipamentos para ginástica, encontram-se, de modo geral, em um bom estado de conservação. As áreas verdes do parque também estão bem conservadas e tratadas, mas seria interessante plantar mais árvores em alguns pontos, para oferecer áreas de sombra. O parque apresenta carência na questão de educação ambiental e voluntariado, não oferecendo e nem apresentando um plano para tais questões.

		Peso	Nota máxima ponderada	Nota
<b>1</b>	<b>Infraestrutura</b>			
1.1	Mobilidade Urbana	2,80%	0.14	0.12
1.2	Acessibilidade	2,80%	0.14	0.05
1.3	Sanitários	8,75%	0.43	0.2
1.4	Administração e Estrutura de funcionários	7%	0.35	0.29
1.5	Playground	7%	0.35	0.29
1.6	Bebedouros e bancos	1,40%	0.07	0.04
1.7	Equipamentos Esportivos	1,75%	0.08	0.08
1.8	Sinalização	1,75%	0.08	0.04
1.9	Gradil Externo	1,75%	0.08	0.07
	<b>Nota Infraestrutura</b>	<b>35%</b>	<b>1.75</b>	<b>1.23</b>
<b>2</b>	<b>Manutenção e conservação das áreas verdes</b>			
2.1	Manejo e conservação	10,00%	0.5	0.42
2.2	Resíduos Sólidos	7,50%	0.37	0.13
2.3	Ambientes Aquáticos	7,50%	0.37	0
	<b>Nota governança, educação ambiental e pesquisa</b>	<b>25%</b>	<b>1.25</b>	<b>0.55</b>
<b>3</b>	<b>Segurança</b>			
3.1	Equipe de segurança e atendimento	8,75%	0.43	0.43
3.2	Infraestrutura da equipe de segurança	8,75%	0.43	0.26
3.3	Prevenção de acidentes	7,50%	0.37	0.18
	<b>Nota segurança</b>	<b>25%</b>	<b>1.25</b>	<b>0.88</b>
<b>4</b>	<b>Gestão e Participação Social</b>			
4.1	Gestão / Atendimento ao usuário	4,50%	0.22	0.22
4.2	Ações comunitárias	4,50%	0.22	0.12
4.3	Atividades de cultura e lazer	6%	0.3	0.04
	<b>Nota gestão e programação</b>	<b>15%</b>	<b>0.75</b>	<b>0.39</b>
	<b>Nota final</b>		<b>5.0</b>	<b>3.06</b>



Fonte: Secretaria do Verde e do Meio Ambiente



Fonte: Secretaria do Verde e do Meio Ambiente



Fonte: Secretaria do Verde e do Meio Ambiente

## PARQUE BUENOS AIRES - URBANO

Avenida Angélica, 1.500 – Higienópolis

Tel: (11) 3666-8032

Inauguração: 1913

Área: 18.755m<sup>2</sup>

Funcionamento: diariamente das 6h às 19h

### DESCRIÇÃO:

Tombado pelo CONPRESP em 1992, o Parque foi considerado “praça” até 1987, projetada pelo arquiteto paisagista francês Bouvard. As esculturas pontuam no espaço, como “Veado Atacado” e “Leão Atacado”, vindas da França e esculpidas em bronze, e “Mãe” de Caetano Fraccaroli, esculpida num só bloco de mármore (1964). “O Tango”, de Roberto Vivas, em bronze e granito (1996), e uma cópia em bronze da escultura “Emigrantes”, de Lasar Segall. Possui uma vegetação de bosque heterogêneo, áreas ajardinadas, alamedas e gramados. (Fonte: Site SVMA-SP)

### OBSERVAÇÕES:

Um dos poucos parques que possui opção para PDC no Playground, apesar de bem localizado, não tem recebido ajuda de voluntários e moradores da região. Os aparelhos de ginástica precisam ser reformados e melhorar/equipar o refeitório pra os funcionários. A fonte está com a bomba quebrada e por isso está inoperante. A placa no portão de entrada precisa ser trocada, pois quase não tem leitura do nome do parque. As vagas de idoso e PCD na entrada estão apagadas o que impede das pessoas estacionarem ali. Possui um espaço onde armazenam os resíduos sólidos, que a Prefeitura recolhe, mas poderia ser uma composteira.

		Peso	Nota máxima ponderada	Nota
<b>1</b>	<b>Infraestrutura</b>			
1.1	Mobilidade Urbana	2,80%	0.14	0.12
1.2	Acessibilidade	2,80%	0.14	0.09
1.3	Sanitários	8,75%	0.43	0.4
1.4	Administração e Estrutura de funcionários	7%	0.35	0.22
1.5	Playground	7%	0.35	0.35
1.6	Bebedouros e bancos	1,40%	0.07	0.05
1.7	Equipamentos Esportivos	1,75%	0.08	0.04
1.8	Sinalização	1,75%	0.08	0.04
1.9	Gradil Externo	1,75%	0.08	0.05
	<b>Nota Infraestrutura</b>	<b>35%</b>	<b>1.75</b>	<b>1.4</b>
<b>2</b>	<b>Manutenção e conservação das áreas verdes</b>			
2.1	Manejo e conservação	10,00%	0.5	0.26
2.2	Resíduos Sólidos	7,50%	0.37	0.26
2.3	Ambientes Aquáticos	7,50%	0.37	0.22
	<b>Nota governança, educação ambiental e pesquisa</b>	<b>25%</b>	<b>1.25</b>	<b>0.75</b>
<b>3</b>	<b>Segurança</b>			
3.1	Equipe de segurança e atendimento	8,75%	0.43	0.38
3.2	Infraestrutura da equipe de segurança	8,75%	0.43	0.28
3.3	Prevenção de acidentes	7,50%	0.37	0.3
	<b>Nota segurança</b>	<b>25%</b>	<b>1.25</b>	<b>0.97</b>
<b>4</b>	<b>Gestão e Participação Social</b>			
4.1	Gestão / Atendimento ao usuário	4,50%	0.22	0.18
4.2	Ações comunitárias	4,50%	0.22	0.18
4.3	Atividades de cultura e lazer	6%	0.3	0.21
	<b>Nota gestão e programação</b>	<b>15%</b>	<b>0.75</b>	<b>0.58</b>
	<b>Nota final</b>		<b>5.0</b>	<b>3.70</b>



Fonte: Secretaria do Verde e do Meio Ambiente

## PARQUE TATUAPÉ

### - URBANO

Rua São Felipe, 730 - Tatuapé

Tel: (11) 2963-3382

Inauguração: 2015

Área: 19.128,12m<sup>2</sup>

Funcionamento: diariamente das 8h às 18h

### DESCRIÇÃO:

O Parque Tatuapé apresenta administração conjunta com o Parque Piqueri. Não possui banheiros para uso público, nem prédio de administração, nem quadras esportivas e nem refeitório para os funcionários. Possui apenas uma estrutura de vigilância, com um banheiro para o uso do vigilante, o qual também utiliza como vestiário. Apesar de não ter estacionamento, em frente ao parque tem demarcado uma vaga para PcD. Não possui nenhum tipo de ambiente aquático. É um parque bastante frequentado por pets e seus donos. Um dos frequentadores até comentou que seria interessante instalar alguma estrutura para cães no parque. Existe boa sensação de segurança.

### OBSERVAÇÕES:

O Parque Tatuapé apresenta administração conjunta com o Parque Piqueri. Não possui banheiros para uso público, nem prédio de administração, nem quadras esportivas e nem refeitório para os funcionários. Possui apenas uma estrutura de vigilância, com um banheiro para o uso do vigilante, o qual também utiliza como vestiário. Apesar de não ter estacionamento, em frente ao parque tem demarcado uma vaga para PcD. Não possui nenhum tipo de ambiente aquático. É um parque bastante frequentado por pets e seus donos. Um dos frequentadores até comentou que seria interessante instalar alguma estrutura para cães no parque. Existe boa sensação de segurança.

		Peso	Nota máxima ponder	Nota
<b>1</b>	<b>Infraestrutura</b>			
1.1	Mobilidade Urbana	2,80%	0.14	0.07
1.2	Acessibilidade	2,80%	0.14	0.01
1.3	Sanitários	8,75%	0.43	0.16
1.4	Administração e Estrutura de funcionários	7%	0.35	0.22
1.5	Playground	7%	0.35	0
1.6	Bebedouros e bancos	1,40%	0.07	0
1.7	Equipamentos Esportivos	1,75%	0.08	0.01
1.8	Sinalização	1,75%	0.08	0.01
1.9	Gradil Externo	1,75%	0.08	0
	<b>Nota Infraestrutura</b>	<b>35%</b>	<b>1.75</b>	<b>0.5</b>
<b>2</b>	<b>Manutenção e conservação das áreas verdes</b>			
2.1	Manejo e conservação	10,00%	0.5	0.22
2.2	Resíduos Sólidos	7,50%	0.37	0.19
2.3	Ambientes Aquáticos	7,50%	0.37	0
	<b>Nota governança, educação ambiental e pesquisa</b>	<b>25%</b>	<b>1.25</b>	<b>0.41</b>
<b>3</b>	<b>Segurança</b>			
3.1	Equipe de segurança e atendimento	8,75%	0.43	0.21
3.2	Infraestrutura da equipe de segurança	8,75%	0.43	0.1
3.3	Prevenção de acidentes	7,50%	0.37	0.11
	<b>Nota segurança</b>	<b>25%</b>	<b>1.25</b>	<b>0.43</b>
<b>4</b>	<b>Gestão e Participação Social</b>			
4.1	Gestão / Atendimento ao usuário	4,50%	0.22	0.21
4.2	Ações comunitárias	4,50%	0.22	0.15
4.3	Atividades de cultura e lazer	6%	0.3	0.03
	<b>Nota gestão e programação</b>	<b>15%</b>	<b>0.75</b>	<b>0.39</b>
	<b>Nota final</b>		<b>5.0</b>	<b>1.76</b>

## PARQUE JULIANA CARVALHO TORRES

### - URBANO

Travessa Córrego da Independência / Travessa Cachoeira Ariranha, 43

(administração) - COHAB Raposo Tavares

Tel: (11) 3784-2611

Inauguração: 2007

Área: 54.384m<sup>2</sup>

Funcionamento: diariamente das 8h às 17h

### DESCRIÇÃO:

O projeto do parque propõe a qualificação das áreas verdes remanescentes do Conjunto Habitacional COHAB Raposo Tavares e foi implantado em diferentes etapas. O parque é aberto e sem gradis, possibilitando o uso noturno. O projeto consiste na recuperação da encosta, preservando os taludes naturais e a vegetação nativa. (Fonte: Site SVMA-SP)

### OBSERVAÇÕES:

O parque precisa retomar o seu projeto original e implantar gradis de cercamento para ter uma efetiva manutenção. Localizado em uma área com alta densidade demográfica, seria melhor aproveitado pelas famílias e adolescentes se a sensação de segurança dentro do parque fosse aumentada, isso facilitaria inclusive o trabalho de manutenção e conservação do patrimônio público que hoje sofre depredação grave de mobiliário urbano, como playgrounds, equipamentos de ginástica, churrasqueiras, corrimão de proteção e postes de iluminação. Além disso, o cercamento amenizaria o problema de invasão pelo qual o parque está sujeito atualmente.

		Peso	Nota máxima ponderada	Nota
<b>1</b>	<b>Infraestrutura</b>			
1.1	Mobilidade Urbana	2,80%	0.14	0.02
1.2	Acessibilidade	2,80%	0.14	0.07
1.3	Sanitários	8,75%	0.43	0
1.4	Administração e Estrutura de funcionários	7%	0.35	0.03
1.5	Playground	7%	0.35	0.27
1.6	Bebedouros e bancos	1,40%	0.07	0.04
1.7	Equipamentos Esportivos	1,75%	0.08	0.03
1.8	Sinalização	1,75%	0.08	0.03
1.9	Gradil Externo	1,75%	0.08	0.04
	<b>Nota Infraestrutura</b>	<b>35%</b>	<b>1.75</b>	<b>0.56</b>
<b>2</b>	<b>Manutenção e conservação das áreas verdes</b>			
2.1	Manejo e conservação	10,00%	0.5	0.28
2.2	Resíduos Sólidos	7,50%	0.37	0.24
2.3	Ambientes Aquáticos	7,50%	0.37	0
	<b>Nota governança, educação ambiental e pesquisa</b>	<b>25%</b>	<b>1.25</b>	<b>0.52</b>
<b>3</b>	<b>Segurança</b>			
3.1	Equipe de segurança e atendimento	8,75%	0.43	0.35
3.2	Infraestrutura da equipe de segurança	8,75%	0.43	0.18
3.3	Prevenção de acidentes	7,50%	0.37	0.15
	<b>Nota segurança</b>	<b>25%</b>	<b>1.25</b>	<b>0.68</b>
<b>4</b>	<b>Gestão e Participação Social</b>			
4.1	Gestão / Atendimento ao usuário	4,50%	0.22	0.06
4.2	Ações comunitárias	4,50%	0.22	0.06
4.3	Atividades de cultura e lazer	6%	0.3	0
	<b>Nota gestão e programação</b>	<b>15%</b>	<b>0.75</b>	<b>0.12</b>
	<b>Nota final</b>		<b>5.0</b>	<b>1.90</b>

## PARQUE CEMUCAM - URBANO

Rua Mesopotâmia, s/n (km 25 da Rodovia Raposo Tavares sentido Capital) -  
Jd. Passárgada – Cotia  
Tel: (11) 4702-2126  
Inauguração: 1979  
Área: 500.000m<sup>2</sup>  
Funcionamento: diariamente das 8h às 18h


### DESCRIÇÃO:

Criado em 1968 com a finalidade de divulgar o campismo e atender o movimento escoteiro, o Centro Municipal de Campismo (CEMUCAM) é o único parque municipal localizado fora do município de São Paulo, situado no município de Cotia. A vegetação predominante é de remanescentes de Mata Atlântica, além de eucaliptal, bosques heterogêneos, brejos e campos antropizados. O parque abriga o Viveiro Harry Blossfeld (antigo Viveiro Cotia), que fornece espécies para a arborização do município de São Paulo. Neste parque foi coletada a primeira amostra do Herbário Municipal. (Fonte: Site SVMA-SP)

### OBSERVAÇÕES:

O Cemucam é um parque com alta atratividade seja para esportes radicais como mountain bike ou para uma simples caminhada ou até mesmo para meditar e contemplar uma bela paisagem em companhia da família. Os espaços são generosos e a infraestrutura é magnífica, apesar de precisar de investimentos em manutenção. Desenvolvido para ser um parque de campismo e encontros sociais, nos anos sessenta, o Cemucam tem alto potencial de sustentabilidade econômica se seus espaços generosos e charmosos forem restaurados.

		Peso	Nota máxima ponderada	Nota
1	Infraestrutura			
1.1	Mobilidade Urbana	2,80%	0.14	0.06
1.2	Acessibilidade	2,80%	0.14	0.12
1.3	Sanitários	8,75%	0.43	0.39
1.4	Administração e Estrutura de funcionários	7%	0.35	0.25
1.5	Playground	7%	0.35	0.03
1.6	Bebedouros e bancos	1,40%	0.07	0.05
1.7	Equipamentos Esportivos	1,75%	0.08	0.06
1.8	Sinalização	1,75%	0.08	0.03
1.9	Gradil Externo	1,75%	0.08	0.05
	<b>Nota Infraestrutura</b>	<b>35%</b>	<b>1.75</b>	<b>1.08</b>
2	Manutenção e conservação das áreas verdes			
2.1	Manejo e conservação	10,00%	0.5	0.36
2.2	Resíduos Sólidos	7,50%	0.37	0.32
2.3	Ambientes Aquáticos	7,50%	0.37	0.25
	<b>Nota governança, educação ambiental e pesquisa</b>	<b>25%</b>	<b>1.25</b>	<b>0.94</b>
3	Segurança			
3.1	Equipe de segurança e atendimento	8,75%	0.43	0.43
3.2	Infraestrutura da equipe de segurança	8,75%	0.43	0.28
3.3	Prevenção de acidentes	7,50%	0.37	0.26
	<b>Nota segurança</b>	<b>25%</b>	<b>1.25</b>	<b>0.98</b>
4	Gestão e Participação Social			
4.1	Gestão / Atendimento ao usuário	4,50%	0.22	0.22
4.2	Ações comunitárias	4,50%	0.22	0.2
4.3	Atividades de cultura e lazer	6%	0.3	0.3
	<b>Nota gestão e programação</b>	<b>15%</b>	<b>0.75</b>	<b>0.73</b>
	<b>Nota final</b>		<b>5.0</b>	<b>3.79</b>



Fonte: Secretaria do Verde e do Meio Ambiente



Fonte: Secretaria do Verde e do Meio Ambiente



Fonte: Secretaria do Verde e do Meio Ambiente

## PARQUE CHÁCARA DO JOCKEY - URBANO

Av. Prof. Francisco Morato, 5300 - Vila Sônia  
Tel: (11) 3722-3264  
Inauguração: 2016  
Área: 143.531m<sup>2</sup>  
Funcionamento: diariamente das 6h às 20h

### DESCRIÇÃO:

O espaço está dividido basicamente em três núcleos: o Núcleo Esportivo, que concentra Administração, Espaço de Convivência, antigas pistas de corrida com quadras gramadas, área voltada para atividades comunitárias e de celebração e pista de skate; o Núcleo Contemplativo, setor de caminhada com passeios de terra batida, ladeados por bancos espalhados pelas margens do lago e o Galpão de Atividade, Redondel e Coreto e o Núcleo Cultural das Baias, com cerca de 8.800 m<sup>2</sup> voltado para a cultura e iniciativas de produção, formação e fruição do saber artístico, sob a responsabilidade da Secretaria Municipal de Cultura (SMC) anexo à Praça da Balança e Fab Lab. (Fonte: Site SVMA-SP)

### OBSERVAÇÕES:

No parque existiam algumas atividades, como aula de italiano, yoga, atividades de educação ambiental, mas com a pandemia foram pausadas. Havia um espaço para mudas e uma composteira, porém foram desativadas. Apresentam um projeto para a melhoria da acessibilidade no parque. A administração está com alguns problemas com os equipamentos de trabalho.

		Peso	Nota máxima ponderada	Nota
<b>1</b>	<b>Infraestrutura</b>			
1.1	Mobilidade Urbana	2,80%	0.14	<b>0.12</b>
1.2	Acessibilidade	2,80%	0.14	<b>0</b>
1.3	Sanitários	8,75%	0.43	<b>0.21</b>
1.4	Administração e Estrutura de funcionários	7%	0.35	<b>0.23</b>
1.5	Playground	7%	0.35	<b>0.03</b>
1.6	Bebedouros e bancos	1,40%	0.07	<b>0.05</b>
1.7	Equipamentos Esportivos	1,75%	0.08	<b>0.07</b>
1.8	Sinalização	1,75%	0.08	<b>0.01</b>
1.9	Gradil Externo	1,75%	0.08	<b>0.06</b>
	<b>Nota Infraestrutura</b>	<b>35%</b>	<b>1.75</b>	<b>0.83</b>
<b>2</b>	<b>Manutenção e conservação das áreas verdes</b>			
2.1	Manejo e conservação	10,00%	0.5	<b>0.25</b>
2.2	Resíduos Sólidos	7,50%	0.37	<b>0.07</b>
2.3	Ambientes Aquáticos	7,50%	0.37	<b>0.25</b>
	<b>Nota governança, educação ambiental e pesquisa</b>	<b>25%</b>	<b>1.25</b>	<b>0.57</b>
<b>3</b>	<b>Segurança</b>			
3.1	Equipe de segurança e atendimento	8,75%	0.43	<b>0.39</b>
3.2	Infraestrutura da equipe de segurança	8,75%	0.43	<b>0.28</b>
3.3	Prevenção de acidentes	7,50%	0.37	<b>0.24</b>
	<b>Nota segurança</b>	<b>25%</b>	<b>1.25</b>	<b>0.92</b>
<b>4</b>	<b>Gestão e Participação Social</b>			
4.1	Gestão / Atendimento ao usuário	4,50%	0.22	<b>0.22</b>
4.2	Ações comunitárias	4,50%	0.22	<b>0.17</b>
4.3	Atividades de cultura e lazer	6%	0.3	<b>0.12</b>
	<b>Nota gestão e programação</b>	<b>15%</b>	<b>0.75</b>	<b>0.51</b>
	<b>Nota final</b>		<b>5.0</b>	<b>2.85</b>



Fonte: Secretaria do Verde e do Meio Ambiente



Fonte: Secretaria do Verde e do Meio Ambiente



Fonte: Secretaria do Verde e do Meio Ambiente

## PARQUE COLINA SÃO FRANCISCO - URBANO

Rua Doutor Cândido Mota Filho, 751 – Vila São Francisco  
Tel: (11) 3768-9168  
Inauguração: 2004  
Área: 49.063m<sup>2</sup>  
Funcionamento: diariamente das 6h às 18h

### DESCRIÇÃO:

O Parque é bastante sombreado por árvores de grande porte, cujo aspecto de mata nativa favorece a prática de contemplação da natureza. Predomina em sua vegetação eucaliptal com sub-bosque. A região do Butantã era rota de passagem de bandeirantes e jesuítas que se dirigiam ao interior do país. Foi na região do Butantã que Afonso Sardinha montou o primeiro trapiche de açúcar da vila de São Paulo, em sesmaria obtida em 1607. Os nomes originais da antiga sesmaria variam: Ybytatá, Uvatantan, Ubitatá, Butantan, até a de signação atual, Butantã. (Fonte: Site SVMA-SP)

### OBSERVAÇÕES:

Tem um bloco de sanitários sem uso devido à falta de água, problema com relógio. Não recebe visitas de escolas devido a pandemia. Antes tinha yoga com a pandemia não tem mais atividades. O Parque encontra-se bem conservado e manejado. As trilhas estão em bom estado, porém o caminho pavimentado está em condições ruins, com peças faltantes.

		Peso	ponderada	Nota
1	<b>Infraestrutura</b>			
1.1	Mobilidade Urbana	2,80%	0.14	0.08
1.2	Acessibilidade	2,80%	0.14	0.07
1.3	Sanitários	8,75%	0.43	0.35
1.4	Administração e Estrutura de funcionários	7%	0.35	0.28
1.5	Playground	7%	0.35	0.11
1.6	Bebedouros e bancos	1,40%	0.07	0.02
1.7	Equipamentos Esportivos	1,75%	0.08	0.02
1.8	Sinalização	1,75%	0.08	0.06
1.9	Gradil Externo	1,75%	0.08	0.07
	<b>Nota Infraestrutura</b>	<b>35%</b>	<b>1.75</b>	<b>1.08</b>
2	<b>Manutenção e conservação das áreas verdes</b>			
2.1	Manejo e conservação	10,00%	0.5	0.26
2.2	Resíduos Sólidos	7,50%	0.37	0.1
2.3	Ambientes Aquáticos	7,50%	0.37	0
	<b>Nota governança, educação ambiental e pesquisa</b>	<b>25%</b>	<b>1.25</b>	<b>0.36</b>
3	<b>Segurança</b>			
3.1	Equipe de segurança e atendimento	8,75%	0.43	0.37
3.2	Infraestrutura da equipe de segurança	8,75%	0.43	0.28
3.3	Prevenção de acidentes	7,50%	0.37	0.25
	<b>Nota segurança</b>	<b>25%</b>	<b>1.25</b>	<b>0.9</b>
4	<b>Gestão e Participação Social</b>			
4.1	Gestão / Atendimento ao usuário	4,50%	0.22	0.21
4.2	Ações comunitárias	4,50%	0.22	0.12
4.3	Atividades de cultura e lazer	6%	0.3	0
	<b>Nota gestão e programação</b>	<b>15%</b>	<b>0.75</b>	<b>0.33</b>
	<b>Nota final</b>		<b>5.0</b>	<b>2.69</b>

## PARQUE JARDIM DA LUZ - URBANO

Praça da Luz, s/n - Bom Retiro  
Tel: (11) 3227-3545  
Inauguração: 1825  
Área: 113.400m<sup>2</sup>  
Funcionamento: 6h às 18h (fechado às segundas feiras)

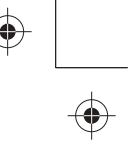
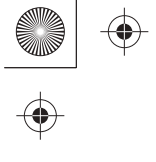
### DESCRIÇÃO:

Criado originalmente como Horto Botânico, em 1825 foi aberto ao público como Jardim Público da Luz. É o mais antigo parque público do município e foi tombado pelo CONDEPHAAT em 1981, com vegetação com bosques e jardins implantados. Diversos eventos são realizados no parque, com espaço para apresentações, coreto, playground, espelhos d'água, gruta com cascata, aquário subterrâneo (em manutenção), equipamento de ginástica, pista de Cooper, paraciclo, áreas de estar, sanitários acessíveis, mirante, ponto de bonde, lagos, chafariz, exposição permanente de esculturas e Casa do Administrador (museu). (Fonte: Site SVMA-SP)

### OBSERVAÇÕES:

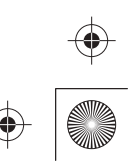
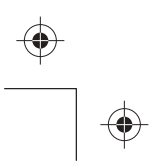
Com a diminuição do número de seguranças, tem tido muitas ocorrências de furtos no parque, o que proporciona sensação de insegurança para circular pelo local. Uma parte dos sanitários estão fechados esperando concluir reforma. Os bebedouros não estão operacionais por conta do Covid-19.

		Peso	Nota máxima ponderada	Nota
1	<b>Infraestrutura</b>			
1.1	Mobilidade Urbana	2,80%	0.14	0.1
1.2	Acessibilidade	2,80%	0.14	0.05
1.3	Sanitários	8,75%	0.43	0.22
1.4	Administração e Estrutura de funcionários	7%	0.35	0.28
1.5	Playground	7%	0.35	0.13
1.6	Bebedouros e bancos	1,40%	0.07	0.03
1.7	Equipamentos Esportivos	1,75%	0.08	0.05
1.8	Sinalização	1,75%	0.08	0.05
1.9	Gradil Externo	1,75%	0.08	0.08
	<b>Nota Infraestrutura</b>	<b>35%</b>	<b>1.75</b>	<b>1.03</b>
2	<b>Manutenção e conservação das áreas verdes</b>			
2.1	Manejo e conservação	10,00%	0.5	0.27
2.2	Resíduos Sólidos	7,50%	0.37	0.27
2.3	Ambientes Aquáticos	7,50%	0.37	0.14
	<b>Nota governança, educação ambiental e pesquisa</b>	<b>25%</b>	<b>1.25</b>	<b>0.68</b>
3	<b>Segurança</b>			
3.1	Equipe de segurança e atendimento	8,75%	0.43	0.29
3.2	Infraestrutura da equipe de segurança	8,75%	0.43	0.28
3.3	Prevenção de acidentes	7,50%	0.37	0.18
	<b>Nota segurança</b>	<b>25%</b>	<b>1.25</b>	<b>0.76</b>
4	<b>Gestão e Participação Social</b>			
4.1	Gestão / Atendimento ao usuário	4,50%	0.22	0.22
4.2	Ações comunitárias	4,50%	0.22	0.11
4.3	Atividades de cultura e lazer	6%	0.3	0.12
	<b>Nota gestão e programação</b>	<b>15%</b>	<b>0.75</b>	<b>0.45</b>
	<b>Nota final</b>		<b>5.0</b>	<b>2.94</b>



**PARQUE COLINA SÃO FRANCISCO**  
Fonte: Secretaria do Verde e do Meio Ambiente

**PARQUE JARDIM DA LUZ**  
Fonte: Secretaria do Verde e do Meio Ambiente



## PARQUE JARDIM DAS PERDIZES - URBANO

Rua Quatro, s/n – Água Branca  
Tel: (11) 3227-3545  
Inauguração: 2012  
Área: 45.967m<sup>2</sup>  
Funcionamento: diariamente das 6h às 18h

### DESCRIÇÃO:

O parque foi implantado em área doada à Prefeitura em função do empreendimento urbano realizado ao seu redor. Ao longo de sua silhueta, destacam-se obras da artista plástica Tomie Ohtake (1913-2015). O sistema de drenagem permite que toda a água pluvial seja absorvida sem escoamento para os córregos da região, evitando inundações. A vegetação é composta por gramados e arborização implantada. (Fonte: Site SVMA-SP)

### OBSERVAÇÕES:

O Parque é novo, pequeno e possui administração privada. Não possui vestiário nem refeitório.

O manejo está excelente. Ainda não tem sede administrativa e banheiros prontos, apesar de existir a estrutura. De acordo com o administrador, faz mais de um ano que aguardam a Sabesp. Enquanto isso utilizam banheiros químicos que estavam sujos e fedidos e no outro lado da rua, um apoio em um edifício como administração.

Em 2020, essa pesquisa também identificou que o parque não tinha banheiros funcionando, passado um ano a pesquisa diagnosticou que nada foi feito pela administração do parque neste sentido.

		Peso	Nota máxima ponderada	Nota
<b>1</b>	<b>Infraestrutura</b>			
1.1	Mobilidade Urbana	2,80%	0.14	<b>0.08</b>
1.2	Acessibilidade	2,80%	0.14	<b>0.05</b>
1.3	Sanitários	8,75%	0.43	<b>0.11</b>
1.4	Administração e Estrutura de funcionários	7%	0.35	<b>0.15</b>
1.5	Playground	7%	0.35	<b>0.29</b>
1.6	Bebedouros e bancos	1,40%	0.07	<b>0.07</b>
1.7	Equipamentos Esportivos	1,75%	0.08	<b>0.05</b>
1.8	Sinalização	1,75%	0.08	<b>0.07</b>
1.9	Gradil Externo	1,75%	0.08	<b>0.08</b>
	<b>Nota Infraestrutura</b>	<b>35%</b>	<b>1.75</b>	<b>0.98</b>
<b>2</b>	<b>Manutenção e conservação das áreas verdes</b>			
2.1	Manejo e conservação	10,00%	0.5	<b>0.4</b>
2.2	Resíduos Sólidos	7,50%	0.37	<b>0.16</b>
2.3	Ambientes Aquáticos	7,50%	0.37	<b>0.12</b>
	<b>Nota governança, educação ambiental e pesquisa</b>	<b>25%</b>	<b>1.25</b>	<b>0.68</b>
<b>3</b>	<b>Segurança</b>			
3.1	Equipe de segurança e atendimento	8,75%	0.43	<b>0.36</b>
3.2	Infraestrutura da equipe de segurança	8,75%	0.43	<b>0.4</b>
3.3	Prevenção de acidentes	7,50%	0.37	<b>0.18</b>
	<b>Nota segurança</b>	<b>25%</b>	<b>1.25</b>	<b>0.96</b>
<b>4</b>	<b>Gestão e Participação Social</b>			
4.1	Gestão / Atendimento ao usuário	4,50%	0.22	<b>0.21</b>
4.2	Ações comunitárias	4,50%	0.22	<b>0.16</b>
4.3	Atividades de cultura e lazer	6%	0.3	<b>0.16</b>
	<b>Nota gestão e programação</b>	<b>15%</b>	<b>0.75</b>	<b>0.53</b>
	<b>Nota final</b>		<b>5.0</b>	<b>3.16</b>



Fonte: Secretaria do Verde e do Meio Ambiente



Fonte: Secretaria do Verde e do Meio Ambiente



Fonte: Secretaria do Verde e do Meio Ambiente



## PARQUE LUÍS CARLOS PRESTES - URBANO

Rua João Della Manna, 665 - Jardim Rolinópolis  
Tel: (11) 3721-4965  
Inauguração: 2012  
Área: 27.100m<sup>2</sup>  
Funcionamento: diariamente das 7h às 18h


### DESCRIÇÃO:

O Parque Luís Carlos Prestes leva este nome em homenagem à importante figura na história do país que integrou o movimento tenentista e comunista. Implantado em área predominantemente residencial, o projeto paisagístico do parque considerou a importância da preservação da mata existente, motivo pelo qual os equipamentos de lazer e as edificações foram adequados à vegetação nativa. Possui vegetação composta por Mata Atlântica em estágio inicial de sucessão, áreas ajardinadas, gramados e arborização esparsa. (Fonte: Site SVMA-SP)

### OBSERVAÇÕES:

O parque não possui estacionamento. Os banheiros foram reformados e estão em boas condições de uso e limpeza. O playground também recebeu uma reforma e os brinquedos estão em bom estado.

		Peso	Nota máxima ponderada	Nota
<b>1</b>	<b>Infraestrutura</b>			
1.1	Mobilidade Urbana	2,80%	0.14	0.05
1.2	Acessibilidade	2,80%	0.14	0.05
1.3	Sanitários	8,75%	0.43	0.4
1.4	Administração e Estrutura de funcionários	7%	0.35	0.32
1.5	Playground	7%	0.35	0.27
1.6	Bebedouros e bancos	1,40%	0.07	0.02
1.7	Equipamentos Esportivos	1,75%	0.08	0.08
1.8	Sinalização	1,75%	0.08	0.03
1.9	Gradil Externo	1,75%	0.08	0.06
	<b>Nota Infraestrutura</b>	<b>35%</b>	<b>1.75</b>	<b>1.32</b>
<b>2</b>	<b>Manutenção e conservação das áreas verdes</b>			
2.1	Manejo e conservação	10,00%	0.5	0.25
2.2	Resíduos Sólidos	7,50%	0.37	0.23
2.3	Ambientes Aquáticos	7,50%	0.37	0
	<b>Nota governança, educação ambiental e pesquisa</b>	<b>25%</b>	<b>1.25</b>	<b>0.48</b>
<b>3</b>	<b>Segurança</b>			
3.1	Equipe de segurança e atendimento	8,75%	0.43	0.32
3.2	Infraestrutura da equipe de segurança	8,75%	0.43	0.13
3.3	Prevenção de acidentes	7,50%	0.37	0.17
	<b>Nota segurança</b>	<b>25%</b>	<b>1.25</b>	<b>0.62</b>
<b>4</b>	<b>Gestão e Participação Social</b>			
4.1	Gestão / Atendimento ao usuário	4,50%	0.22	0.22
4.2	Ações comunitárias	4,50%	0.22	0.16
4.3	Atividades de cultura e lazer	6%	0.3	0
	<b>Nota gestão e programação</b>	<b>15%</b>	<b>0.75</b>	<b>0.39</b>
	<b>Nota final</b>		<b>5.0</b>	<b>2.83</b>



Fonte: Secretaria do Verde e do Meio Ambiente



Fonte: Secretaria do Verde e do Meio Ambiente



Fonte: Secretaria do Verde e do Meio Ambiente

## PARQUE DO POVO

### - URBANO

Av. Henrique Chamma, 420 - Pinheiros

Tel: (11) 3073-1217

Inauguração: 2008

Área: 133.547m<sup>2</sup>

Funcionamento: diariamente das 6h às 22h

### DESCRIÇÃO:

Pela sua topografia plana, o parque é muito procurado para a prática de atividades físicas, além das tradicionais aulas gratuitas de yoga. O projeto educativo e ambiental desenvolvido inclui sete roteiros botânicos, nos quais estão distribuídas as plantas que formam parte das coleções do parque. Sua vegetação contempla área ajardinada, gramados e bosques heterogêneos e jardins temáticos. Em junho de 2018, a Associação Parque do Povo assinou um termo de cooperação com a prefeitura de São Paulo para gestão de manutenção e melhorias no parque.

### OBSERVAÇÕES:

O Parque está com uma reforma na área do playground e essa contempla a instalação de brinquedos para crianças com deficiência e mobilidade reduzida. Alguns banheiros entrarão em reforma. A sinalização do parque é ótima. Não apresenta nenhum ambiente aquático ou fontes e espelhos d'água. Também não possuem estacionamento. Apresenta câmeras de segurança em pontos específicos.



Fonte: Secretaria do Verde e do Meio Ambiente



Fonte: Secretaria do Verde e do Meio Ambiente



Fonte: Secretaria do Verde e do Meio Ambiente

	Peso	Nota máxima ponderada	Nota
<b>1</b>	<b>Infraestrutura</b>		
1.1	Mobilidade Urbana	2,80%	0.14
1.2	Acessibilidade	2,80%	0.14
1.3	Sanitários	8,75%	0.43
1.4	Administração e Estrutura de funcionários	7%	0.35
1.5	Playground	7%	0.35
1.6	Bebedouros e bancos	1,40%	0.07
1.7	Equipamentos Esportivos	1,75%	0.08
1.8	Sinalização	1,75%	0.08
1.9	Gradil Externo	1,75%	0.08
	<b>Nota Infraestrutura</b>	<b>35%</b>	<b>1.75</b>
<b>2</b>	<b>Manutenção e conservação das áreas verdes</b>		
2.1	Manejo e conservação	10,00%	0.5
2.2	Resíduos Sólidos	7,50%	0.37
2.3	Ambientes Aquáticos	7,50%	0.37
	<b>Nota governança, educação ambiental e pesquisa</b>	<b>25%</b>	<b>1.25</b>
<b>3</b>	<b>Segurança</b>		
3.1	Equipe de segurança e atendimento	8,75%	0.43
3.2	Infraestrutura da equipe de segurança	8,75%	0.43
3.3	Prevenção de acidentes	7,50%	0.37
	<b>Nota segurança</b>	<b>25%</b>	<b>1.25</b>
<b>4</b>	<b>Gestão e Participação Social</b>		
4.1	Gestão / Atendimento ao usuário	4,50%	0.22
4.2	Ações comunitárias	4,50%	0.22
4.3	Atividades de cultura e lazer	6%	0.3
	<b>Nota gestão e programação</b>	<b>15%</b>	<b>0.75</b>
	<b>Nota final</b>		<b>5.0</b>
			<b>3.71</b>

## PREFEITO MÁRIO COVAS - URBANO

Avenida Paulista, 1853 - Bela Vista  
Tel: (11) 3289-2160  
Inauguração: 2008  
Área: 5.396m<sup>2</sup>  
Funcionamento: diariamente das 6h às 18h

### DESCRIÇÃO:

Na área localizava-se originalmente o jardim da antiga residência Vila Fortunato, de propriedade da família Thiollier, demolida em 1972. Em 1991 o CONPRESP iniciou processo de tombamento do imóvel e estabeleceu diretrizes para sua ocupação. O parque preserva uma das áreas verdes da região da Avenida Paulista. Apresenta vegetação de bosque heterogêneo com sub-bosque ornamentado por aráceas, bromeliáceas e commelinaceae. Um dos mais importantes políticos brasileiros, Mário Covas Júnior nasceu em Santos em 1930 e dá nome ao parque. (Fonte: Site SVMA-SP)

### OBSERVAÇÕES:

O Parque é bem pequeno, mas uma ótima opção para quem quer trabalhar ao ar livre e em um espaço tranquilo, apesar de estar bem cuidado na parte do manejo, do lado de fora vivem moradores de rua que acabam afastando pessoas do local e danificando peças do banheiro.



Fonte: Secretaria do Verde e do Meio Ambiente

		Peso	Nota máxima ponderada	Nota
<b>1</b>	<b>Infraestrutura</b>			
1.1	Mobilidade Urbana	2,80%	0.14	0.11
1.2	Acessibilidade	2,80%	0.14	0.07
1.3	Sanitários	8,75%	0.43	0.25
1.4	Administração e Estrutura de funcionários	7%	0.35	0.17
1.5	Playground	7%	0.35	0
1.6	Bebedouros e bancos	1,40%	0.07	0.05
1.7	Equipamentos Esportivos	1,75%	0.08	0.05
1.8	Sinalização	1,75%	0.08	0.03
1.9	Gradil Externo	1,75%	0.08	0.07
	<b>Nota Infraestrutura</b>	<b>35%</b>	<b>1.75</b>	<b>0.83</b>
<b>2</b>	<b>Manutenção e conservação das áreas verdes</b>			
2.1	Manejo e conservação	10,00%	0.5	0.31
2.2	Resíduos Sólidos	7,50%	0.37	0.2
2.3	Ambientes Aquáticos	7,50%	0.37	0
	<b>Nota governança, educação ambiental e pesquisa</b>	<b>25%</b>	<b>1.25</b>	<b>0.51</b>
<b>3</b>	<b>Segurança</b>			
3.1	Equipe de segurança e atendimento	8,75%	0.43	0.28
3.2	Infraestrutura da equipe de segurança	8,75%	0.43	0.28
3.3	Prevenção de acidentes	7,50%	0.37	0.13
	<b>Nota segurança</b>	<b>25%</b>	<b>1.25</b>	<b>0.7</b>
<b>4</b>	<b>Gestão e Participação Social</b>			
4.1	Gestão / Atendimento ao usuário	4,50%	0.22	0.19
4.2	Ações comunitárias	4,50%	0.22	0.08
4.3	Atividades de cultura e lazer	6%	0.3	0.05
	<b>Nota gestão e programação</b>	<b>15%</b>	<b>0.75</b>	<b>0.32</b>
	<b>Nota final</b>		<b>5.0</b>	<b>2.38</b>



Fonte: Secretaria do Verde e do Meio Ambiente

## PARQUE DA PREVIDÊNCIA

### - URBANO

Rua Pedro Peccinini, 88 - Jardim Ademar

Tel: (11) 3721-8951

Inauguração: 1979

Área: 91.500m<sup>2</sup>

Funcionamento: diariamente das 7h às 18h

### DESCRIÇÃO:

Localizado no bairro onde o Instituto de Previdência do Estado de São Paulo (IPESP) adquiriu terras em 1950, em sua área funcionava um reservatório de água que abastecia o bairro até 1968. A vegetação é remanescente de Mata Atlântica em estágios inicial e médio de sucessão, bosque heterogêneo, área ajardinada, horta e jardim aromático. Abriga também o Museu de Meio Ambiente, CECCO (SMS) e Grupo Escoteiro Raposo Tavares. (Fonte: Site SVMA)

### OBSERVAÇÕES:

O parque está limpo e bem cuidado em toda sua área interna, porém a subprefeitura deve retirar entulhos na calçadas externas que estão bem sujas. Houve troca recente de Gestor e equipe de segurança. Apesar de ter patos e um mini lago, foi informado que o lago que existia foi aterrado, mas não souberam explicar o motivo. O banheiros limpos, porém com peças faltantes. Existe um CECCO dentro do parque.

		Peso	Nota máxima ponderada	Nota
<b>1</b>	<b>Infraestrutura</b>			
1.1	Mobilidade Urbana	2,80%	0.14	<b>0.07</b>
1.2	Acessibilidade	2,80%	0.14	<b>0.07</b>
1.3	Sanitários	8,75%	0.43	<b>0.42</b>
1.4	Administração e Estrutura de funcionários	7%	0.35	<b>0.35</b>
1.5	Playground	7%	0.35	<b>0.32</b>
1.6	Bebedouros e bancos	1,40%	0.07	<b>0.05</b>
1.7	Equipamentos Esportivos	1,75%	0.08	<b>0.05</b>
1.8	Sinalização	1,75%	0.08	<b>0.05</b>
1.9	Gradil Externo	1,75%	0.08	<b>0.06</b>
	<b>Nota Infraestrutura</b>	<b>35%</b>	<b>1.75</b>	<b>1.46</b>
<b>2</b>	<b>Manutenção e conservação das áreas verdes</b>			
2.1	Manejo e conservação	10,00%	0.5	<b>0.34</b>
2.2	Resíduos Sólidos	7,50%	0.37	<b>0.33</b>
2.3	Ambientes Aquáticos	7,50%	0.37	<b>0.02</b>
	<b>Nota governança, educação ambiental e pesquisa</b>	<b>25%</b>	<b>1.25</b>	<b>0.69</b>
<b>3</b>	<b>Segurança</b>			
3.1	Equipe de segurança e atendimento	8,75%	0.43	<b>0.29</b>
3.2	Infraestrutura da equipe de segurança	8,75%	0.43	<b>0.13</b>
3.3	Prevenção de acidentes	7,50%	0.37	<b>0.13</b>
	<b>Nota segurança</b>	<b>25%</b>	<b>1.25</b>	<b>0.56</b>
<b>4</b>	<b>Gestão e Participação Social</b>			
4.1	Gestão / Atendimento ao usuário	4,50%	0.22	<b>0.18</b>
4.2	Ações comunitárias	4,50%	0.22	<b>0.22</b>
4.3	Atividades de cultura e lazer	6%	0.3	<b>0.21</b>
	<b>Nota gestão e programação</b>	<b>15%</b>	<b>0.75</b>	<b>0.61</b>
	<b>Nota final</b>		<b>5.0</b>	<b>3.42</b>



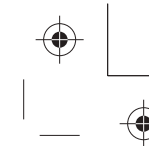
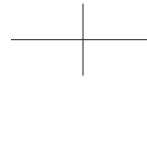
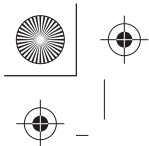
Fonte: Secretaria do Verde e do Meio Ambiente



Fonte: Secretaria do Verde e do Meio Ambiente



Fonte: Secretaria do Verde e do Meio Ambiente



## PARQUE RAPOSO TAVARES

### - URBANO

Rua Telmo Coelho Filho, 200 - Jardim Olympia

Tel: (11) 3735-1372

Inauguração: 2008

Área: 195.000m<sup>2</sup>

Funcionamento: diariamente das 7h às 19h

### DESCRIÇÃO:

O parque apresenta uma característica peculiar, seu solo é formado por camadas compactadas de lixo. A vegetação conta com áreas ajardinadas, gramados e bosques implantados. Dentro da área do parque, funciona também o Centro de Referência em Segurança Alimentar e Nutrição do Butantã, um Telecentro, um Ecoponto e uma central de triagem de materiais (resíduos sólidos) recicláveis. (Fonte: Site SVMA-SP)

### OBSERVAÇÕES:

O parque está reformando 2 quadras, churrasqueira e playground. Possuem uma área destinada para leitura, chamada de “Bosque da Leitura”, além de projetos culturais, times de futebol da redondeza, teatro, eventos da Igreja. Ao lado há uma empresa de reciclagem, a qual, por meio de uma parceria, recicla parte dos resíduos gerados pelo parque. Um pequeno conflito existente é a presença de muitos moradores de rua dentro do parque, o que impacta e a compostagem foram desativados.

		Peso	Nota máxima ponderada	Nota
<b>1</b>	<b>Infraestrutura</b>			
1.1	Mobilidade Urbana	2,80%	0.14	0.09
1.2	Acessibilidade	2,80%	0.14	0.1
1.3	Sanitários	8,75%	0.43	0.24
1.4	Administração e Estrutura de funcionários	7%	0.35	0.21
1.5	Playground	7%	0.35	0.07
1.6	Bebedouros e bancos	1,40%	0.07	0.04
1.7	Equipamentos Esportivos	1,75%	0.08	0.07
1.8	Sinalização	1,75%	0.08	0.01
1.9	Gradil Externo	1,75%	0.08	0.04
	<b>Nota Infraestrutura</b>	<b>35%</b>	<b>1.75</b>	<b>0.9</b>
<b>2</b>	<b>Manutenção e conservação das áreas verdes</b>			
2.1	Manejo e conservação	10,00%	0.5	0.25
2.2	Resíduos Sólidos	7,50%	0.37	0.22
2.3	Ambientes Aquáticos	7,50%	0.37	0
	<b>Nota governança, educação ambiental e pesquisa</b>	<b>25%</b>	<b>1.25</b>	<b>0.47</b>
<b>3</b>	<b>Segurança</b>			
3.1	Equipe de segurança e atendimento	8,75%	0.43	0.19
3.2	Infraestrutura da equipe de segurança	8,75%	0.43	0.28
3.3	Prevenção de acidentes	7,50%	0.37	0.18
	<b>Nota segurança</b>	<b>25%</b>	<b>1.25</b>	<b>0.66</b>
<b>4</b>	<b>Gestão e Participação Social</b>			
4.1	Gestão / Atendimento ao usuário	4,50%	0.22	0.22
4.2	Ações comunitárias	4,50%	0.22	0.2
4.3	Atividades de cultura e lazer	6%	0.3	0.18
	<b>Nota gestão e programação</b>	<b>15%</b>	<b>0.75</b>	<b>0.6</b>
	<b>Nota final</b>		<b>5.0</b>	<b>2.65</b>



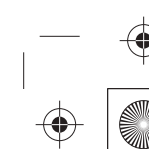
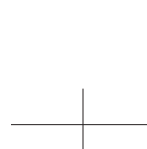
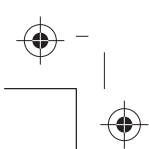
Fonte: Secretaria do Verde e do Meio Ambiente



Fonte: Secretaria do Verde e do Meio Ambiente



Fonte: Secretaria do Verde e do Meio Ambiente



## PARQUE TRIANON

### - URBANO

Rua Peixoto Gomide, 949 - Cerqueira César

Tel: (11) 3253-4973 / 3289-2160

Inauguração: 1882

Área: 48.600m<sup>2</sup>

Funcionamento: diariamente das 6h às 18h

### DESCRIÇÃO:

O parque é histórico e possui um acervo de árvores centenárias e obras de artes relevantes. Além da escultura “Fauno”, de Brecheret, possui também “Aretusa”, de Francisco Leopoldo Silva. Trata-se de um resquício remanescente da Mata Atlântica original. No início da década de 1910, no local onde hoje se localiza o MASP, foi construído um belvedere com projeto do arquiteto Ramos de Azevedo, que ficou conhecido como Trianon. Entre os paisagistas responsáveis pelo projeto do parque está o francês Paul Villon e o inglês Barry Parker. (Fonte: Site SVMA-SP)

### OBSERVAÇÕES:

O parque apesar de bem centralizado e antigo, está precisando de atenção. Em todo o percurso há muitos buracos, o que o torna perigoso.

Tem apenas 1 responsável pelo manejo, manutenção e limpeza, então fica muita coisa a desejar. De modo geral o manejo está bom, porém precisa enriquecer o paisagismo. Funcionários super educados e solícitos e querendo ajuda para melhorias. Por conta da pandemia, alguns parceiros pararam de ajudar com as atividades voluntárias. Precisa melhorar a sinalização com informações sobre as coletas de eletrônicos, óleo e aulas gratuitas.

		Peso	Nota máxima ponderada	Nota
<b>1</b>	<b>Infraestrutura</b>			
1.1	Mobilidade Urbana	2,80%	0.14	0.09
1.2	Acessibilidade	2,80%	0.14	0
1.3	Sanitários	8,75%	0.43	0.22
1.4	Administração e Estrutura de funcionários	7%	0.35	0.21
1.5	Playground	7%	0.35	0.07
1.6	Bebedouros e bancos	1,40%	0.07	0.01
1.7	Equipamentos Esportivos	1,75%	0.08	0.03
1.8	Sinalização	1,75%	0.08	0.03
1.9	Gradil Externo	1,75%	0.08	0.03
	<b>Nota Infraestrutura</b>	<b>35%</b>	<b>1.75</b>	<b>0.73</b>
<b>2</b>	<b>Manutenção e conservação das áreas verdes</b>			
2.1	Manejo e conservação	10,00%	0.5	0.26
2.2	Resíduos Sólidos	7,50%	0.37	0.14
2.3	Ambientes Aquáticos	7,50%	0.37	0.04
	<b>Nota governança, educação ambiental e pesquisa</b>	<b>25%</b>	<b>1.25</b>	<b>0.45</b>
<b>3</b>	<b>Segurança</b>			
3.1	Equipe de segurança e atendimento	8,75%	0.43	0.28
3.2	Infraestrutura da equipe de segurança	8,75%	0.43	0.26
3.3	Prevenção de acidentes	7,50%	0.37	0.13
	<b>Nota segurança</b>	<b>25%</b>	<b>1.25</b>	<b>0.67</b>
<b>4</b>	<b>Gestão e Participação Social</b>			
4.1	Gestão / Atendimento ao usuário	4,50%	0.22	0.2
4.2	Ações comunitárias	4,50%	0.22	0.1
4.3	Atividades de cultura e lazer	6%	0.3	0.12
	<b>Nota gestão e programação</b>	<b>15%</b>	<b>0.75</b>	<b>0.43</b>
	<b>Nota final</b>		<b>5.0</b>	<b>2.96</b>



Fonte: Secretaria do Verde e do Meio Ambiente



Fonte: Secretaria do Verde e do Meio Ambiente



Fonte: Secretaria do Verde e do Meio Ambiente

## PARQUE VILA DOS REMÉDIOS - URBANO

Rua Carlos Alberto Vanzolini, 413 - Vila Jaguará  
Tel: (11) 3625-1419  
Inauguração: 1979  
Área: 109.800m²  
Funcionamento: diariamente das 7h às 18h

### DESCRIÇÃO:

A área do parque pertencia à Congregação Franciscana Filhas da Divina Providência, sendo conhecida também por “Bosque das Freiras”. Em 1976, ela foi cedida à Prefeitura e, em junho de 1979, o parque foi inaugurado. No local há uma mina d’água e dois córregos que cortam o terreno. Sua vegetação é composta por remanescente de Mata Atlântica em estágio médio de sucessão, áreas ajardinadas e bosques. (Fonte: Site SVMA-SP)

### OBSERVAÇÕES:

Não tem nenhuma sinalização no caminho, nem próximo indicando o Parque. Ele tem muito potencial, mas é pouco conhecido. As churrasqueiras, playgrounds e quadras estão novos, foram reformados recentemente. 1 dos 2 lagos está quase seco, seria importante verificar e procurar uma solução para que isso não aconteça, pois tem patos que vivem ali. Falta plano de manejo e divulgação para trabalhos voluntários. Todos os bancos de madeiras estão quebrados.

		Peso	Nota máxima ponderada	Nota
<b>1</b>	<b>Infraestrutura</b>			
1.1	Mobilidade Urbana	2,80%	0.14	<b>0.1</b>
1.2	Acessibilidade	2,80%	0.14	<b>0</b>
1.3	Sanitários	8,75%	0.43	<b>0.33</b>
1.4	Administração e Estrutura de funcionários	7%	0.35	<b>0.23</b>
1.5	Playground	7%	0.35	<b>0.27</b>
1.6	Bebedouros e bancos	1,40%	0.07	<b>0.04</b>
1.7	Equipamentos Esportivos	1,75%	0.08	<b>0.06</b>
1.8	Sinalização	1,75%	0.08	<b>0.02</b>
1.9	Gradil Externo	1,75%	0.08	<b>0.05</b>
	<b>Nota Infraestrutura</b>	<b>35%</b>	<b>1.75</b>	<b>1.14</b>
<b>2</b>	<b>Manutenção e conservação das áreas verdes</b>			
2.1	Manejo e conservação	10,00%	0.5	<b>0.2</b>
2.2	Resíduos Sólidos	7,50%	0.37	<b>0.05</b>
2.3	Ambientes Aquáticos	7,50%	0.37	<b>0.16</b>
	<b>Nota governança, educação ambiental e pesquisa</b>	<b>25%</b>	<b>1.25</b>	<b>0.42</b>
<b>3</b>	<b>Segurança</b>			
3.1	Equipe de segurança e atendimento	8,75%	0.43	<b>0.32</b>
3.2	Infraestrutura da equipe de segurança	8,75%	0.43	<b>0.28</b>
3.3	Prevenção de acidentes	7,50%	0.37	<b>0.3</b>
	<b>Nota segurança</b>	<b>25%</b>	<b>1.25</b>	<b>0.91</b>
<b>4</b>	<b>Gestão e Participação Social</b>			
4.1	Gestão / Atendimento ao usuário	4,50%	0.22	<b>0.21</b>
4.2	Ações comunitárias	4,50%	0.22	<b>0.14</b>
4.3	Atividades de cultura e lazer	6%	0.3	<b>0.12</b>
	<b>Nota gestão e programação</b>	<b>15%</b>	<b>0.75</b>	<b>0.48</b>
	<b>Nota final</b>		<b>5.0</b>	<b>2.96</b>



Fonte: Secretaria do Verde e do Meio Ambiente



Fonte: Secretaria do Verde e do Meio Ambiente



Fonte: Secretaria do Verde e do Meio Ambiente

## PARQUE VILLA-LOBOS

### - URBANO

Avenida Professor Fonseca Rodrigues, 2001 - Alto dos Pinheiros

Tel: (11) 2683-6302

Inauguração: 1989

Área: 732.000m<sup>2</sup>

Funcionamento: diariamente das 5h30 às 19h

### DESCRIÇÃO:

A área atual do parque era anteriormente um depósito de lixo do CEAGESP. Em 1987, ano de comemoração do centenário de nascimento de Heitor Villa - Lobos, foram apresentados os primeiros estudos visando à implantação de um parque temático contemporâneo na área. O parque possui ciclovia, quadras, campos de futebol, playground e um bosque com espécies de Mata Atlântica. A área de lazer inclui aparelhos para ginástica, pistas de cooper, patins e skate, tabelas de street basketball, anfiteatro aberto com 750 lugares e área aberta para shows, sanitários adaptados e lanchonete.

### OBSERVAÇÕES:

No Villa Lobos podemos ver que os banheiros de modo geral estão bem limpos, cada um possui 1 responsável pela limpeza o que faz com que eles se mantenham sempre assim. Apesar de limpos, podemos notar que faltam alguns assentos e reforma interna na maioria. Tem muitos bancos, mas os de madeiras não estão bons. Os bebedouros estão quebrados, mas nos informaram que serão trocados nos próximos meses. Quadras bem preservadas, um ou outro brinquedo no playground precisando de manutenção. O manejo bem cuidado. O parque apesar do seu tamanho, não tem coleta seletiva. Possui uma área para educação ambiental que está bem estruturada e cuidada, porém com a pandemia não tem recebido escolas/crianças. Tem uma parte dos caminhos de concreto com bastante erosão.

		Peso	Nota máxima ponderada	Nota
<b>1</b>	<b>Infraestrutura</b>			
1.1	Mobilidade Urbana	2,80%	0.14	<b>0.13</b>
1.2	Acessibilidade	2,80%	0.14	<b>0.11</b>
1.3	Sanitários	8,75%	0.43	<b>0.33</b>
1.4	Administração e Estrutura de funcionários	7%	0.35	<b>0.31</b>
1.5	Playground	7%	0.35	<b>0.35</b>
1.6	Bebedouros e bancos	1,40%	0.07	<b>0.04</b>
1.7	Equipamentos Esportivos	1,75%	0.08	<b>0.08</b>
1.8	Sinalização	1,75%	0.08	<b>0.06</b>
1.9	Gradil Externo	1,75%	0.08	<b>0.08</b>
	<b>Nota Infraestrutura</b>	<b>35%</b>	<b>1.75</b>	<b>1.53</b>
<b>2</b>	<b>Manutenção e conservação das áreas verdes</b>			
2.1	Manejo e conservação	10,00%	0.5	<b>0.36</b>
2.2	Resíduos Sólidos	7,50%	0.37	<b>0.2</b>
2.3	Ambientes Aquáticos	7,50%	0.37	<b>0.3</b>
	<b>Nota governança, educação ambiental e pesquisa</b>	<b>25%</b>	<b>1.25</b>	<b>0.86</b>
<b>3</b>	<b>Segurança</b>			
3.1	Equipe de segurança e atendimento	8,75%	0.43	<b>0.33</b>
3.2	Infraestrutura da equipe de segurança	8,75%	0.43	<b>0.31</b>
3.3	Prevenção de acidentes	7,50%	0.37	<b>0.22</b>
	<b>Nota segurança</b>	<b>25%</b>	<b>1.25</b>	<b>0.87</b>
<b>4</b>	<b>Gestão e Participação Social</b>			
4.1	Gestão / Atendimento ao usuário	4,50%	0.22	<b>0.2</b>
4.2	Ações comunitárias	4,50%	0.22	<b>0.18</b>
4.3	Atividades de cultura e lazer	6%	0.3	<b>0.25</b>
	<b>Nota gestão e programação</b>	<b>15%</b>	<b>0.75</b>	<b>0.64</b>
	<b>Nota final</b>		<b>5.0</b>	<b>3.91</b>



Fonte: Secretaria do Verde e do Meio Ambiente



Fonte: Secretaria do Verde e do Meio Ambiente





## PARQUE ZILDA NATEL - URBANO

Av. Dr. Arnaldo, 1250 – Sumaré  
Tel: (11) 3862-2921  
Inauguração: 2009  
Área: 2.386,14m<sup>2</sup>  
Funcionamento: diariamente das 9h às 21h

### DESCRIÇÃO:

Voltado para a prática de skate, conta com nove painéis grafitados nos muros. A área do parque havia sido usada como canteiro de obras para a construção da Estação Sumaré da Linha Verde do Metrô, que foi aberta em novembro de 1998. Em 2008, deu-se início às obras de reforma do local, por meio da SMSP. O projeto das pistas contou com a participação de membros da Confederação Brasileira de Skate. Sua vegetação é composta por arborização e áreas ajardinadas.(Fonte: Site SVMA-SP)

### OBSERVAÇÕES:

É um espaço bem pequeno, quase não há plantas para manejo. O foco é a pista de skate.

Parque foi reaberto a pouco tempo. Apesar das reformas nas áreas comuns, a parte para funcionários como refeitório e vestiário são bem precárias e precisam de cuidado.

Fonte: Secretaria do Verde e do Meio Ambiente



Fonte: Secretaria do Verde e do Meio Ambiente

		Peso	Nota máxima ponderada	Nota
<b>1</b>	<b>Infraestrutura</b>			
1.1	Mobilidade Urbana	2,80%	0.14	0.12
1.2	Acessibilidade	2,80%	0.14	0.04
1.3	Sanitários	8,75%	0.43	0.43
1.4	Administração e Estrutura de funcionários	7%	0.35	0.08
1.5	Playground	7%	0.35	0.12
1.6	Bebedouros e bancos	1,40%	0.07	0.06
1.7	Equipamentos Esportivos	1,75%	0.08	0.06
1.8	Sinalização	1,75%	0.08	0.05
1.9	Gradil Externo	1,75%	0.08	0.08
	<b>Nota Infraestrutura</b>	<b>35%</b>	<b>1.75</b>	<b>1.08</b>
<b>2</b>	<b>Manutenção e conservação das áreas verdes</b>			
2.1	Manejo e conservação	10,00%	0.5	0.23
2.2	Resíduos Sólidos	7,50%	0.37	0.12
2.3	Ambientes Aquáticos	7,50%	0.37	0.12
	<b>Nota governança, educação ambiental e pesquisa</b>	<b>25%</b>	<b>1.25</b>	<b>0.48</b>
<b>3</b>	<b>Segurança</b>			
3.1	Equipe de segurança e atendimento	8,75%	0.43	0.4
3.2	Infraestrutura da equipe de segurança	8,75%	0.43	0.13
3.3	Prevenção de acidentes	7,50%	0.37	0.26
	<b>Nota segurança</b>	<b>25%</b>	<b>1.25</b>	<b>0.79</b>
<b>4</b>	<b>Gestão e Participação Social</b>			
4.1	Gestão / Atendimento ao usuário	4,50%	0.22	0.18
4.2	Ações comunitárias	4,50%	0.22	0.16
4.3	Atividades de cultura e lazer	6%	0.3	0.06
	<b>Nota gestão e programação</b>	<b>15%</b>	<b>0.75</b>	<b>0.4</b>
	<b>Nota final</b>		<b>5.0</b>	<b>2.76</b>

**CANDIDO PORTINARI****- URBANO**

Av. Queiroz Filho, 1.365

Tel: (11) 2683-6302

Inauguração: 2013

Área: 121.670 m<sup>2</sup>

Funcionamento: diariamente das 05:30 às 19:00

**DESCRIÇÃO:**

Em 2013 a área vizinha ao Parque Villa-Lobos transformou-se no Parque Urbano Candido Portinari, com fácil acesso a partir da estação CPTM Villa-Lobos/Jaguare. Foi implantado em menos de um ano, com aproveitamento de infraestrutura existente da época em que abrigou o canteiro de obras do Metrô.

Destaca-se sua pista de skate e o bowl, onde ocorrem etapas de campeonatos mundiais de skate. (Fonte: <https://www.infraestruturameioambiente.sp.gov.br/>)

**OBSERVAÇÕES:**

O parque que deveria ser um anexo do Villa Lobos, já que toda estrutura para funcionários como refeitórios, vestiários, etc, de ambos parque se situam nele; É pequeno, os playgrounds novos. Estão construindo uma roda gigante que deverá ser a maior da América Latina, como atrativo para que as pessoas o conheçam já que é pouco frequentando, mesmo tendo uma pista de skate feita e patrocinada pela marca Vans. Há estruturas para 2 áreas de alimentação/ restaurantes que estão fechadas, por não ter interesse de pessoas no negócio.

		Peso	Nota máxima ponderada	Nota
<b>1</b>	<b>Infraestrutura</b>			
1.1	Mobilidade Urbana	2,80%	0.14	<b>0.14</b>
1.2	Acessibilidade	2,80%	0.14	<b>0.12</b>
1.3	Sanitários	8,75%	0.43	<b>0.35</b>
1.4	Administração e Estrutura de funcionários	7%	0.35	<b>0.29</b>
1.5	Playground	7%	0.35	<b>0.26</b>
1.6	Bebedouros e bancos	1,40%	0.07	<b>0.04</b>
1.7	Equipamentos Esportivos	1,75%	0.08	<b>0.08</b>
1.8	Sinalização	1,75%	0.08	<b>0.06</b>
1.9	Gradil Externo	1,75%	0.08	<b>0.08</b>
	<b>Nota Infraestrutura</b>	<b>35%</b>	<b>1.75</b>	<b>1.45</b>
<b>2</b>	<b>Manutenção e conservação das áreas verdes</b>			
2.1	Manejo e conservação	10,00%	0.5	<b>0.26</b>
2.2	Resíduos Sólidos	7,50%	0.37	<b>0.15</b>
2.3	Ambientes Aquáticos	7,50%	0.37	<b>0</b>
	<b>Nota governança, educação ambiental e pesquisa</b>	<b>25%</b>	<b>1.25</b>	<b>0.41</b>
<b>3</b>	<b>Segurança</b>			
3.1	Equipe de segurança e atendimento	8,75%	0.43	<b>0.36</b>
3.2	Infraestrutura da equipe de segurança	8,75%	0.43	<b>0.28</b>
3.3	Prevenção de acidentes	7,50%	0.37	<b>0.13</b>
	<b>Nota segurança</b>	<b>25%</b>	<b>1.25</b>	<b>0.77</b>
<b>4</b>	<b>Gestão e Participação Social</b>			
4.1	Gestão / Atendimento ao usuário	4,50%	0.22	<b>0.22</b>
4.2	Ações comunitárias	4,50%	0.22	<b>0.06</b>
4.3	Atividades de cultura e lazer	6%	0.3	<b>0.07</b>
	<b>Nota gestão e programação</b>	<b>15%</b>	<b>0.75</b>	<b>0.36</b>
	<b>Nota final</b>		<b>5.0</b>	<b>3.00</b>

**ÁGUA BRANCA****- URBANO**

Avenida Francisco Matarazzo, 455

Tel: (11) 3803-4200

Inauguração: criado em 1929

Área: 137.000 m<sup>2</sup>

Funcionamento: diariamente das 6 às 20h

**DESCRIÇÃO:**

Criado em 1929, o Parque Doutor Fernando Costa, conhecido como Parque da Água Branca, fica na Zona Oeste da capital e tem 137 mil metros quadrados. Abriga atrações como o Museu Geológico e a Casa de Caboclo, uma réplica de residências da zona rural, o Aquário e o Relógio do Sol. O público da terceira idade tem equipamentos de ginástica disponíveis na Praça do Idoso e festas permanentes. O Parque possui Arena Hípica, Centro de Referência em Educação Ambiental e espaços para exposições e feiras. (Fonte: <https://www.saopaulo.sp.gov.br/>)

**OBSERVAÇÕES:**

Referente ao item equipamentos esportivos, o Parque Água Branca não possui quadras de futebol, tênis e poliesportiva, mas apresenta uma quadra de bocha.

Em relação à coleta seletiva, o parque não é atendido pela prefeitura, contudo apresenta contrato com uma empresa particular, a qual promove o recolhimento e o descarte dos resíduos orgânicos e recicláveis.

Segundo a gestora, o Conselho Gestor acabou de passar pelas eleições e já está formado.

No que diz respeito ao trabalho voluntário, esse é voltado principalmente para o cuidado e alimentação dos animais presentes no parque, como galinhas, patos, gansos, gatos entre outros.

Na segurança, além da equipe interna formada por uma empresa terceirizada, o parque também conta com a ajuda da cavalaria que utiliza a arena para o treinamento dos cavalos.

		Peso	Nota máxima ponderada	Nota
<b>1</b>	<b>Infraestrutura</b>			
1.1	Mobilidade Urbana	2,80%	0.14	<b>0.12</b>
1.2	Acessibilidade	2,80%	0.14	<b>0.14</b>
1.3	Sanitários	8,75%	0.43	<b>0.16</b>
1.4	Administração e Estrutura de funcionários	7%	0.35	<b>0.28</b>
1.5	Playground	7%	0.35	<b>0.26</b>
1.6	Bebedouros e bancos	1,40%	0.07	<b>0.05</b>
1.7	Equipamentos Esportivos	1,75%	0.08	<b>0.07</b>
1.8	Sinalização	1,75%	0.08	<b>0.05</b>
1.9	Gradil Externo	1,75%	0.08	<b>0.04</b>
	<b>Nota Infraestrutura</b>	<b>35%</b>	<b>1.75</b>	<b>1.2</b>
<b>2</b>	<b>Manutenção e conservação das áreas verdes</b>			
2.1	Manejo e conservação	10,00%	0.5	<b>0.31</b>
2.2	Resíduos Sólidos	7,50%	0.37	<b>0.03</b>
2.3	Ambientes Aquáticos	7,50%	0.37	<b>0.37</b>
	<b>Nota governança, educação ambiental e pesquisa</b>	<b>25%</b>	<b>1.25</b>	<b>0.72</b>
<b>3</b>	<b>Segurança</b>			
3.1	Equipe de segurança e atendimento	8,75%	0.43	<b>0.32</b>
3.2	Infraestrutura da equipe de segurança	8,75%	0.43	<b>0.28</b>
3.3	Prevenção de acidentes	7,50%	0.37	<b>0.26</b>
	<b>Nota segurança</b>	<b>25%</b>	<b>1.25</b>	<b>0.87</b>
<b>4</b>	<b>Gestão e Participação Social</b>			
4.1	Gestão / Atendimento ao usuário	4,50%	0.22	<b>0.22</b>
4.2	Ações comunitárias	4,50%	0.22	<b>0.22</b>
4.3	Atividades de cultura e lazer	6%	0.3	<b>0.3</b>
	<b>Nota gestão e programação</b>	<b>15%</b>	<b>0.75</b>	<b>0.75</b>
	<b>Nota final</b>		<b>5.0</b>	<b>3.55</b>



# ZONA SUL - URBANOS



## BARRAGEM DA GUARAPIRANGA - URBANO

Rua Dr. Caetano Petraglia Sobrinho, 41 - Jardim Guarapiranga  
Tel: (11) 5524-8403  
Inauguração: 2008  
Área: 88.584m<sup>2</sup>  
Funcionamento: diariamente das 6h às 19h

### DESCRIÇÃO:

O parque abriga monumento em homenagem aos “Heróis da Travessia do Atlântico”, de Otone Zorlini (Treviso, Itália, 1891 – São Paulo, 1967). Sua vegetação é composta por gramados, arborização esparsa, campo de várzea e vegetação aquática. Possui sede, pista de caminhada, campo de futebol, playground infantil, playground da longevidade, ciclovia, horta-escola, praça e pier; acessibilidade nos sanitários. É muito utilizado para caminhadas, pois a área plana do parque favorece essa prática. (Fonte: Site SVMA-SP)

### OBSERVAÇÕES:

Apesar do parque apresentar vários postes de luz durante o percurso de seus caminhos, grande parte não está funcionando. Existe visitas escolares, porém não são com monitoria. A estrutura do refeitório e do vestiário dos funcionários é improvisada, feita de bambu e madeira, bem precário. Os sanitários para o uso público estão em reforma. O Playground das crianças está bem precário e interditado.

		Peso	Nota máxima ponderada	Nota
<b>1</b>	<b>Infraestrutura</b>			
1.1	Mobilidade Urbana	2,80%	0.14	<b>0.12</b>
1.2	Acessibilidade	2,80%	0.14	<b>0.03</b>
1.3	Sanitários	8,75%	0.43	<b>0.05</b>
1.4	Administração e Estrutura de funcionários	7%	0.35	<b>0.2</b>
1.5	Playground	7%	0.35	<b>0.03</b>
1.6	Bebedouros e bancos	1,40%	0.07	<b>0.07</b>
1.7	Equipamentos Esportivos	1,75%	0.08	<b>0.08</b>
1.8	Sinalização	1,75%	0.08	<b>0.07</b>
1.9	Gradil Externo	1,75%	0.08	<b>0.04</b>
	<b>Nota Infraestrutura</b>	<b>35%</b>	<b>1.75</b>	<b>0.72</b>
<b>2</b>	<b>Manutenção e conservação das áreas verdes</b>			
2.1	Manejo e conservação	10,00%	0.5	<b>0.27</b>
2.2	Resíduos Sólidos	7,50%	0.37	<b>0.28</b>
2.3	Ambientes Aquáticos	7,50%	0.37	<b>0.2</b>
	<b>Nota governança, educação ambiental e pesquisa</b>	<b>25%</b>	<b>1.25</b>	<b>0.76</b>
<b>3</b>	<b>Segurança</b>			
3.1	Equipe de segurança e atendimento	8,75%	0.43	<b>0.28</b>
3.2	Infraestrutura da equipe de segurança	8,75%	0.43	<b>0.28</b>
3.3	Prevenção de acidentes	7,50%	0.37	<b>0.24</b>
	<b>Nota segurança</b>	<b>25%</b>	<b>1.25</b>	<b>0.81</b>
<b>4</b>	<b>Gestão e Participação Social</b>			
4.1	Gestão / Atendimento ao usuário	4,50%	0.22	<b>0.22</b>
4.2	Ações comunitárias	4,50%	0.22	<b>0.14</b>
4.3	Atividades de cultura e lazer	6%	0.3	<b>0.15</b>
	<b>Nota gestão e programação</b>	<b>15%</b>	<b>0.75</b>	<b>0.52</b>
	<b>Nota final</b>		<b>5.0</b>	<b>2.81</b>

## PARQUE CASA MODERNISTA - URBANO

Rua Santa Cruz, 325 (Museu) - Vila Mariana  
Tel: (11) 5083-3232  
Inauguração: 2008  
Área: 12.607,84m<sup>2</sup>  
Funcionamento: diariamente das 9h às 17h

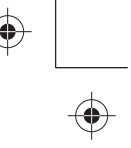
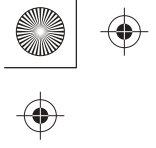
### DESCRIÇÃO:

Considerada a primeira obra de arquitetura moderna implantada no Brasil, projeto do arquiteto Gregori Warchavchik para a sua família. É tombada pelo CONDEPHAAT, IPHAN e CONPRESP, a Casa Modernista foi construída em 1928. A adaptação da Casa Modernista e seu terreno a um parque busca dar acesso às áreas externas da casa preservando a sua história. O projeto de ajardinamento paisagístico buscou, através de registros fotográficos, resgatar o jardim histórico à luz do projeto original de Mina Klabin. Sua vegetação é composta predominantemente por eucaliptal com sub-bosque, além de áreas ajardinadas. (Fonte: Site SVMA-SP)

### OBSERVAÇÕES:

O parque apresenta uma administração conjunta da Secretaria da Cultura com a Secretaria do Verde e Meio Ambiente. Não apresenta estacionamento próprio, porém há uma vaga para PcD sinalizada na rua logo em frente. Não possui uma edificação específica para a administração, por tanto não apresenta os equipamentos básicos e os frequentadores têm que tirar eventuais dúvidas com a equipe de segurança. Não possui playground, quadras esportivas, equipamentos para ginástica e nenhum ambiente aquático. Dentre a sua composição florística, o parque apresenta vários exemplares de eucaliptos, dos quais alguns estão sendo manejados devido apresentarem ataque de cupins. O interessante é o reaproveitamento da madeira de tais exemplares para a produção de bancos. Os caminhos são um pouco difíceis para o caminhar pois as pedras que os compõem estão desniveladas. Há um projeto que visa a reforma da casa juntamente com o jardim, pois a estrutura está bem danificada e descaracterizada do original, bem como com aspecto de abandono.

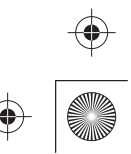
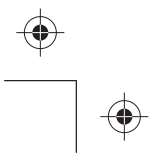
		Peso	Nota máxima ponderada	Nota
<b>1</b>	<b>Infraestrutura</b>			
1.1	Mobilidade Urbana	2,80%	0.14	<b>0.07</b>
1.2	Acessibilidade	2,80%	0.14	<b>0.01</b>
1.3	Sanitários	8,75%	0.43	<b>0.32</b>
1.4	Administração e Estrutura de funcionários	7%	0.35	<b>0.03</b>
1.5	Playground	7%	0.35	<b>0</b>
1.6	Bebedouros e bancos	1,40%	0.07	<b>0.05</b>
1.7	Equipamentos Esportivos	1,75%	0.08	<b>0</b>
1.8	Sinalização	1,75%	0.08	<b>0.01</b>
1.9	Gradil Externo	1,75%	0.08	<b>0.06</b>
	<b>Nota Infraestrutura</b>	<b>35%</b>	<b>1.75</b>	<b>0.59</b>
<b>2</b>	<b>Manutenção e conservação das áreas verdes</b>			
2.1	Manejo e conservação	10,00%	0.5	<b>0.26</b>
2.2	Resíduos Sólidos	7,50%	0.37	<b>0.18</b>
2.3	Ambientes Aquáticos	7,50%	0.37	<b>0</b>
	<b>Nota governança, educação ambiental e pesquisa</b>	<b>25%</b>	<b>1.25</b>	<b>0.45</b>
<b>3</b>	<b>Segurança</b>			
3.1	Equipe de segurança e atendimento	8,75%	0.43	<b>0.38</b>
3.2	Infraestrutura da equipe de segurança	8,75%	0.43	<b>0.26</b>
3.3	Prevenção de acidentes	7,50%	0.37	<b>0.33</b>
	<b>Nota segurança</b>	<b>25%</b>	<b>1.25</b>	<b>0.98</b>
<b>4</b>	<b>Gestão e Participação Social</b>			
4.1	Gestão / Atendimento ao usuário	4,50%	0.22	<b>0.16</b>
4.2	Ações comunitárias	4,50%	0.22	<b>0.12</b>
4.3	Atividades de cultura e lazer	6%	0.3	<b>0.24</b>
	<b>Nota gestão e programação</b>	<b>15%</b>	<b>0.75</b>	<b>0.53</b>
	<b>Nota final</b>		<b>5.0</b>	<b>2.55</b>



**BARRAGEM DA GUARAPIRANGA**  
Fonte: Secretaria do Verde e do Meio Ambiente



**PARQUE CASA MODERNISTA**  
Fonte: Secretaria do Verde e do Meio Ambiente



## PARQUE BURLE MARX - URBANO

Av. Dona Helena Pereira de Moraes, 200 - Morumbi

Tel: (11) 3746-7631

Inauguração: 1995

Área: 138.279m<sup>2</sup>

Funcionamento: diariamente das 7h às 19

Administração: Fundação Aron Birmann

### DESCRIÇÃO:

No final da década de 40, o empresário Baby Pignatari Matarazzo convidou o paisagista Roberto Burle Marx para realizar os jardins de sua casa na antiga Chácara Tangará. A construção da casa, de projeto de Oscar Niemeyer, não foi concluída e esta foi posteriormente demolida. Em 1991, o conjunto artístico e paisagístico realizado por Roberto Burle Marx, chamado de Jardim Burle Marx, passou por uma intervenção e restauração adquirindo a atual configuração e a área da Chácara foi doada à prefeitura para a criação do parque público. Inaugurado em 1995, este se destaca pelo conjunto das esculturas do painel de alto e baixo-relevo, espelhos d'água, jardins e palmeiras imperiais. Predominam na sua vegetação: eucalipto com sub-bosque, além de remanescente de Mata Atlântica, gramados e áreas ajardinadas. Desde a sua abertura, o parque é administrado pela Fundação Aron Birmann.

### OBSERVAÇÕES:

O Parque está com o manejo muito bem cuidado e áreas com paisagismo bem presente. Possui uma composteira grande e reutilizam todos os resíduos sólidos no local, assim como as fibras dos cocos que são vendidos, com ajuda de um triturador específico. Algumas escadas não possuem corrimão e na área das trilhas não possui iluminação.

		Peso	Nota máxima ponderada	Nota
1	<b>Infraestrutura</b>			
1.1	Mobilidade Urbana	2,80%	0.14	0.11
1.2	Acessibilidade	2,80%	0.14	0.1
1.3	Sanitários	8,75%	0.43	0.42
1.4	Administração e Estrutura de funcionários	7%	0.35	0.33
1.5	Playground	7%	0.35	0.29
1.6	Bebedouros e bancos	1,40%	0.07	0.05
1.7	Equipamentos Esportivos	1,75%	0.08	0.03
1.8	Sinalização	1,75%	0.08	0.07
1.9	Gradil Externo	1,75%	0.08	0.08
	<b>Nota Infraestrutura</b>	<b>35%</b>	<b>1.75</b>	<b>1.52</b>
2	<b>Manutenção e conservação das áreas verdes</b>			
2.1	Manejo e conservação	10,00%	0.5	0.44
2.2	Resíduos Sólidos	7,50%	0.37	0.34
2.3	Ambientes Aquáticos	7,50%	0.37	0.37
	<b>Nota governança, educação ambiental e pesquisa</b>	<b>25%</b>	<b>1.25</b>	<b>1.16</b>
3	<b>Segurança</b>			
3.1	Equipe de segurança e atendimento	8,75%	0.43	0.42
3.2	Infraestrutura da equipe de segurança	8,75%	0.43	0.36
3.3	Prevenção de acidentes	7,50%	0.37	0.27
	<b>Nota segurança</b>	<b>25%</b>	<b>1.25</b>	<b>1.05</b>
4	<b>Gestão e Participação Social</b>			
4.1	Gestão / Atendimento ao usuário	4,50%	0.22	0.22
4.2	Ações comunitárias	4,50%	0.22	0.16
4.3	Atividades de cultura e lazer	6%	0.3	0.3
	<b>Nota gestão e programação</b>	<b>15%</b>	<b>0.75</b>	<b>0.69</b>
	<b>Nota final</b>		<b>5.0</b>	<b>4.28</b>



Fonte: Secretaria do Verde e do Meio Ambiente



Fonte: Secretaria do Verde e do Meio Ambiente



Fonte: Secretaria do Verde e do Meio Ambiente

## PARQUE DO CHUVISCO - URBANO

Rua Ipiranga, 792 - Jardim Aeroporto

Tel: Não possui telefone

Inauguração: 2017

Área: 37.050,97m<sup>2</sup>

Funcionamento: diariamente das 7h às 19h

### DESCRIÇÃO:

Implantado pela SP-Obras por fazer parte das obrigações de Licença Ambiental Prévia (LAP) da Operação Urbana da Água Espreada, o parque se encontra na sub bacia do Córrego da Água Espreada e está próximo também ao monotrilho (Linha Ouro). Sua vegetação é constituída por bosque hetero gêneo e áreas ajardinadas. O parque está dividido em um Núcleo de Vivência (600 m<sup>2</sup>) e o Galpão Multiuso (1.180m<sup>2</sup>) que abrigam diversas atividades.

### OBSERVAÇÕES:

O parque possui quadras, caminhos pavimentados, equipamentos esportivos e de ginásticas em bom estado de conservação. Há várias atividades gratuitas, como aulas de skate, zumba, grupo de escoteiros, etc. A administração não possui impressora e nem telefone.

Todos os projetos que ocorrem no parque são voluntários, como as aulas gratuitas de skate para as crianças, grupos de escoteiros e etc.



Fonte: Secretaria do Verde e do Meio Ambiente



Fonte: Secretaria do Verde e do Meio Ambiente



Fonte: Secretaria do Verde e do Meio Ambiente

		Peso	Nota máxima ponderada	Nota
1	<b>Infraestrutura</b>			
1.1	Mobilidade Urbana	2,80%	0.14	0.14
1.2	Acessibilidade	2,80%	0.14	0.05
1.3	Sanitários	8,75%	0.43	0.27
1.4	Administração e Estrutura de funcionários	7%	0.35	0.24
1.5	Playground	7%	0.35	0.07
1.6	Bebedouros e bancos	1,40%	0.07	0.07
1.7	Equipamentos Esportivos	1,75%	0.08	0.07
1.8	Sinalização	1,75%	0.08	0.07
1.9	Gradil Externo	1,75%	0.08	0.06
	<b>Nota Infraestrutura</b>	<b>35%</b>	<b>1.75</b>	<b>1.07</b>
2	<b>Manutenção e conservação das áreas verdes</b>			
2.1	Manejo e conservação	10,00%	0.5	0.37
2.2	Resíduos Sólidos	7,50%	0.37	0.26
2.3	Ambientes Aquáticos	7,50%	0.37	0
	<b>Nota governança, educação ambiental e pesquisa</b>	<b>25%</b>	<b>1.25</b>	<b>0.63</b>
3	<b>Segurança</b>			
3.1	Equipe de segurança e atendimento	8,75%	0.43	0.43
3.2	Infraestrutura da equipe de segurança	8,75%	0.43	0.28
3.3	Prevenção de acidentes	7,50%	0.37	0.28
	<b>Nota segurança</b>	<b>25%</b>	<b>1.25</b>	<b>1</b>
4	<b>Gestão e Participação Social</b>			
4.1	Gestão / Atendimento ao usuário	4,50%	0.22	0.18
4.2	Ações comunitárias	4,50%	0.22	0.2
4.3	Atividades de cultura e lazer	6%	0.3	0.24
	<b>Nota gestão e programação</b>	<b>15%</b>	<b>0.75</b>	<b>0.62</b>
	<b>Nota final</b>		<b>5.0</b>	<b>3.72</b>

## PARQUE DO CORDEIRO - URBANO

Rua Breves, 968 - Chácara Monte Alegre  
 Tel: (11) 5524-5738  
 Inauguração: 2007  
 Área: 34.965m<sup>2</sup>  
 Funcionamento: diariamente das 7h às 19h

### DESCRIÇÃO:

O Parque possui pistas de caminhada e de ciclismo, aparelhos de ginástica, playground, paraciclos, quadra poliesportiva, palco, espelho d'água, sanitários e praça. Sua vegetação no setor leste é composta por área ajardinada e arborização esparsa. No setor oeste, destaque para a recuperação e enriquecimento ambiental a partir espécies nativas. O parque é dividido em dois setores: o oeste - com pistas de pedrisco de caminhada/corrida arborizadas, aberto ao público desde 03/11/2013, e o leste, implantado desde 2007 em parceria com a Sabesp. A obra envolveu a despoluição do Córrego Alcatrazes, que passa pelo parque.

### OBSERVAÇÕES:

O parque já teve viveiro, horta, minhocário, porém atualmente não mais. Antes da pandemia recebiam visitas escolares, às quais os estagiários acompanhavam, bem como outras atividades que existiam, como yoga etc. Suas áreas verdes estão bem conservadas, bem como os brinquedos, equipamentos de ginástica, quadras e caminhos.



Fonte: Secretaria do Verde e do Meio Ambiente

		Peso	Nota máxima ponderada	Nota
<b>1</b>	<b>Infraestrutura</b>			
1.1	Mobilidade Urbana	2,80%	0.14	0.07
1.2	Acessibilidade	2,80%	0.14	0.14
1.3	Sanitários	8,75%	0.43	0.28
1.4	Administração e Estrutura de funcionários	7%	0.35	0.31
1.5	Playground	7%	0.35	0.19
1.6	Bebedouros e bancos	1,40%	0.07	0.06
1.7	Equipamentos Esportivos	1,75%	0.08	0.07
1.8	Sinalização	1,75%	0.08	0.06
1.9	Gradil Externo	1,75%	0.08	0.06
	<b>Nota Infraestrutura</b>	<b>35%</b>	<b>1.75</b>	<b>1.28</b>
<b>2</b>	<b>Manutenção e conservação das áreas verdes</b>			
2.1	Manejo e conservação	10,00%	0.5	0.32
2.2	Resíduos Sólidos	7,50%	0.37	0.33
2.3	Ambientes Aquáticos	7,50%	0.37	0.3
	<b>Nota governança, educação ambiental e pesquisa</b>	<b>25%</b>	<b>1.25</b>	<b>0.96</b>
<b>3</b>	<b>Segurança</b>			
3.1	Equipe de segurança e atendimento	8,75%	0.43	0.33
3.2	Infraestrutura da equipe de segurança	8,75%	0.43	0.28
3.3	Prevenção de acidentes	7,50%	0.37	0.31
	<b>Nota segurança</b>	<b>25%</b>	<b>1.25</b>	<b>0.94</b>
<b>4</b>	<b>Gestão e Participação Social</b>			
4.1	Gestão / Atendimento ao usuário	4,50%	0.22	0.22
4.2	Ações comunitárias	4,50%	0.22	0.19
4.3	Atividades de cultura e lazer	6%	0.3	0.16
	<b>Nota gestão e programação</b>	<b>15%</b>	<b>0.75</b>	<b>0.58</b>
	<b>Nota final</b>		<b>5.0</b>	<b>3.77</b>



Fonte: Secretaria do Verde e do Meio Ambiente



## PARQUE EUCALIPTOS - URBANO

Rua Ministro Guimarães, 280 – Morumbi  
Tel: (11) 3742-6363  
Inauguração: 1995  
Área: 15.447,57m<sup>2</sup>  
Funcionamento: diariamente das 7h às 18h

### DESCRIÇÃO:

O Parque dos Eucaliptos foi criado com o objetivo de conservar essa pequena área para a comunidade e para a qualidade ambiental da região. O local pertencia a uma chácara, posteriormente preservada como espaço verde do condomínio implantado no entorno. A vegetação é composta por eucalipto com sub-bosque, áreas ajardinadas e bosque heterogêneo. (Fonte: Site SVMMA-SP)

### OBSERVAÇÕES:

O parque tem como positivo as novas placas de sinalização produzidas pela Urbia. Podemos ver que muitos pontos do parque estão isolados para manutenção e reforma. O playground precisa de manutenção básica e alguns brinquedos encontram-se interditados. As lâmpadas no parque não estão funcionando, somente as da administração. O ideal criarem um plano melhor de manejo, principalmente para os resíduos grandes e uma composteira, para aproveitar todo o material.


		Peso	Nota máxima ponderada	Nota
<b>1</b>	<b>Infraestrutura</b>			
1.1	Mobilidade Urbana	2,80%	0.14	<b>0.13</b>
1.2	Acessibilidade	2,80%	0.14	<b>0.07</b>
1.3	Sanitários	8,75%	0.43	<b>0.4</b>
1.4	Administração e Estrutura de funcionários	7%	0.35	<b>0.33</b>
1.5	Playground	7%	0.35	<b>0.23</b>
1.6	Bebedouros e bancos	1,40%	0.07	<b>0.07</b>
1.7	Equipamentos Esportivos	1,75%	0.08	<b>0.02</b>
1.8	Sinalização	1,75%	0.08	<b>0.03</b>
1.9	Gradil Externo	1,75%	0.08	<b>0.06</b>
	<b>Nota Infraestrutura</b>	<b>35%</b>	<b>1.75</b>	<b>1.37</b>
<b>2</b>	<b>Manutenção e conservação das áreas verdes</b>			
2.1	Manejo e conservação	10,00%	0.5	<b>0.37</b>
2.2	Resíduos Sólidos	7,50%	0.37	<b>0.35</b>
2.3	Ambientes Aquáticos	7,50%	0.37	<b>0</b>
	<b>Nota governança, educação ambiental e pesquisa</b>	<b>25%</b>	<b>1.25</b>	
<b>3</b>	<b>Segurança</b>			
3.1	Equipe de segurança e atendimento	8,75%	0.43	<b>0.4</b>
3.2	Infraestrutura da equipe de segurança	8,75%	0.43	<b>0.28</b>
3.3	Prevenção de acidentes	7,50%	0.37	<b>0.21</b>
	<b>Nota segurança</b>	<b>25%</b>	<b>1.25</b>	<b>0.89</b>
<b>4</b>	<b>Gestão e Participação Social</b>			
4.1	Gestão / Atendimento ao usuário	4,50%	0.22	<b>0.22</b>
4.2	Ações comunitárias	4,50%	0.22	<b>0.12</b>
4.3	Atividades de cultura e lazer	6%	0.3	<b>0.04</b>
	<b>Nota gestão e programação</b>	<b>15%</b>	<b>0.75</b>	<b>0.39</b>
	<b>Nota final</b>		<b>5.0</b>	<b>3.95</b>



Fonte: Secretaria do Verde e do Meio Ambiente



Fonte: Secretaria do Verde e do Meio Ambiente



Fonte: Secretaria do Verde e do Meio Ambiente

## PARQUE GUANHEMBU - URBANO

Rua Daniel Ribeiro Calado, 40 - Jd. Guanhembu  
Tel: (11) 5661-8101  
Inauguração: 2011  
Área: 71.920 m<sup>2</sup>  
Funcionamento: diariamente das 6h às 18h

### DESCRIÇÃO:

Formado por dois loteamentos realizados na década de 70, o parque foi im-plantado em uma região carente de áreas verdes e de lazer. Localizado em área de mananciais, o projeto conjuga preservação da área permeável e atendimento social com equipamentos esportivos e de lazer. O projeto Clube Escola (SEME) utiliza os campos do parque. Possui vegetação composta por áreas ajardinadas e arborizadas, bosques heterogêneos e eucaliptal com sub-bosque. (Fonte: Site SVMA-SP)

### OBSERVAÇÕES:

Apresenta equipamentos de ginástica, caminhos pavimentados e uma quadra com grama sintética bem conservada. As duas quadras de cimentos precisam de pequenos reparos, bem como os brinquedos do playground. A escadaria principal está em um estado ruim, o piso é muito desnivelado, apresentando risco de tropeço e até queda. Possui uma área próxima à quadra esportiva com acúmulo de resíduos como paletes, tijolos, telhas e galhos

		Peso	Nota máxima ponderada	Nota
<b>1</b>	<b>Infraestrutura</b>			
1.1	Mobilidade Urbana	2,80%	0.14	<b>0.09</b>
1.2	Acessibilidade	2,80%	0.14	<b>0.05</b>
1.3	Sanitários	8,75%	0.43	<b>0.27</b>
1.4	Administração e Estrutura de funcionários	7%	0.35	<b>0.22</b>
1.5	Playground	7%	0.35	<b>0.1</b>
1.6	Bebedouros e bancos	1,40%	0.07	<b>0.04</b>
1.7	Equipamentos Esportivos	1,75%	0.08	<b>0.07</b>
1.8	Sinalização	1,75%	0.08	<b>0.03</b>
1.9	Gradil Externo	1,75%	0.08	<b>0.03</b>
	<b>Nota Infraestrutura</b>	<b>35%</b>	<b>1.75</b>	<b>0.94</b>
<b>2</b>	<b>Manutenção e conservação das áreas verdes</b>			
2.1	Manejo e conservação	10,00%	0.5	<b>0.18</b>
2.2	Resíduos Sólidos	7,50%	0.37	<b>0.19</b>
2.3	Ambientes Aquáticos	7,50%	0.37	<b>0.09</b>
	<b>Nota governança, educação ambiental e pesquisa</b>	<b>25%</b>	<b>1.25</b>	<b>0.46</b>
<b>3</b>	<b>Segurança</b>			
3.1	Equipe de segurança e atendimento	8,75%	0.43	<b>0.35</b>
3.2	Infraestrutura da equipe de segurança	8,75%	0.43	<b>0.28</b>
3.3	Prevenção de acidentes	7,50%	0.37	<b>0.11</b>
	<b>Nota segurança</b>	<b>25%</b>	<b>1.25</b>	<b>0.75</b>
<b>4</b>	<b>Gestão e Participação Social</b>			
4.1	Gestão / Atendimento ao usuário	4,50%	0.22	<b>0.17</b>
4.2	Ações comunitárias	4,50%	0.22	<b>0.11</b>
4.3	Atividades de cultura e lazer	6%	0.3	<b>0.09</b>
	<b>Nota gestão e programação</b>	<b>15%</b>	<b>0.75</b>	<b>0.39</b>
	<b>Nota final</b>		<b>5.0</b>	<b>2.55</b>

## PARQUE GUARAPIRANGA - URBANO

Estrada Guarapiranga, 575 – Parque Alves de Lima  
Tel: (11) 5514-6332  
Inauguração: 1974  
Área: 152.600 m<sup>2</sup>  
Funcionamento: das 6h às 18h (não abre às segundas)

### DESCRIÇÃO:

Implantado junto à Represa de Guarapiranga que passou a ser reservatório para abastecimento de água, formando um grande lago, o local se tornou centro de excursões e passeios dos paulistanos. Com o passar dos anos, foram surgindo clubes náuticos e residências de recreio para os fins de semana. O parque tem a importante função de proteger a produção hídrica, minimizando a erosão e a sedimentação. (Fonte: Site SVMA-SP)

### OBSERVAÇÕES:

Antes da pandemia existia uma programação de atividades culturais junto ao Cecco, recebiam visitas escolares e realizavam atividades de educação ambiental. Suas áreas verdes são bem conservadas. Apresenta bastante problema de roubo de torneiras, fios, lâmpadas, etc. Suas quadras e seus brinquedos precisam de manutenção e reforma.

		Peso	Nota máxima ponderada	Nota
<b>1</b>	<b>Infraestrutura</b>			
1.1	Mobilidade Urbana	2,80%	0.14	<b>0.09</b>
1.2	Acessibilidade	2,80%	0.14	<b>0.14</b>
1.3	Sanitários	8,75%	0.43	<b>0.26</b>
1.4	Administração e Estrutura de funcionários	7%	0.35	<b>0.35</b>
1.5	Playground	7%	0.35	<b>0.14</b>
1.6	Bebedouros e bancos	1,40%	0.07	<b>0.04</b>
1.7	Equipamentos Esportivos	1,75%	0.08	<b>0.08</b>
1.8	Sinalização	1,75%	0.08	<b>0.06</b>
1.9	Gradil Externo	1,75%	0.08	<b>0.05</b>
	<b>Nota Infraestrutura</b>	<b>35%</b>	<b>1.75</b>	<b>1.23</b>
<b>2</b>	<b>Manutenção e conservação das áreas verdes</b>			
2.1	Manejo e conservação	10,00%	0.5	<b>0.32</b>
2.2	Resíduos Sólidos	7,50%	0.37	<b>0.18</b>
2.3	Ambientes Aquáticos	7,50%	0.37	<b>0</b>
	<b>Nota governança, educação ambiental e pesquisa</b>	<b>25%</b>	<b>1.25</b>	<b>0.51</b>
<b>3</b>	<b>Segurança</b>			
3.1	Equipe de segurança e atendimento	8,75%	0.43	<b>0.39</b>
3.2	Infraestrutura da equipe de segurança	8,75%	0.43	<b>0.28</b>
3.3	Prevenção de acidentes	7,50%	0.37	<b>0.33</b>
	<b>Nota segurança</b>	<b>25%</b>	<b>1.25</b>	<b>1.01</b>
<b>4</b>	<b>Gestão e Participação Social</b>			
4.1	Gestão / Atendimento ao usuário	4,50%	0.22	<b>0.22</b>
4.2	Ações comunitárias	4,50%	0.22	<b>0.19</b>
4.3	Atividades de cultura e lazer	6%	0.3	<b>0.3</b>
	<b>Nota gestão e programação</b>	<b>15%</b>	<b>0.75</b>	<b>0.72</b>
	<b>Nota Final</b>		<b>5.0</b>	<b>3.48</b>

## PARQUE IBIRAPUERA - URBANO

Av. Pedro Álvares Cabral, s/n - Vila Mariana

Tel: (11) 5575-5045

Inauguração: 21/08/1954

Área: 1.584.000m<sup>2</sup>

Funcionamento: diariamente das 5h às 00h

### DESCRIÇÃO:

Foi projetado pelos arquitetos Oscar Niemeyer, Ulhôa Cavalcanti, Zenon Lotufo, Eduardo Kneese de Mello, Ícaro de Castro Mello, além do paisagista Augusto Teixeira Mendes. Possui pista de Cooper, fonte multimídia, quadras poliesportivas, campos de futebol, aparelhos de ginástica e praças. Dispõe de estacionamento operado pelo sistema zona azul. Apresenta vegetação de eucaliptal com sub-bosque, bosques heterogêneos, jardins, gramados, alamedas, conjuntos arbóreos homogêneos e brejo.

### OBSERVAÇÕES:

Em vários pontos o parque encontra-se em obra para melhorias, como no playground, em algumas quadras esportivas, etc. Apresenta dentro de sua área uma equipe de bombeiros, um ambulatório e uma base da GCM que periodicamente realiza rondas pelo parque. A sinalização é muito boa. Possui contrato com uma empresa privada responsável pelo recolhimento e descarte dos resíduos gerados dentro do parque, então não são atendidos pela coleta seletiva da prefeitura. As áreas verdes e seus jardins são bem manejados e estão em ótimo estado de conservação. Referente aos caminhos pavimentados, de modo geral estão bons, porém alguns pontos precisam de reforma.

		Peso	Nota máxima ponderada	Nota
<b>1</b>	<b>Infraestrutura</b>			
1.1	Mobilidade Urbana	2,80%	0.14	<b>0.13</b>
1.2	Acessibilidade	2,80%	0.14	<b>0.14</b>
1.3	Sanitários	8,75%	0.43	<b>0.29</b>
1.4	Administração e Estrutura de funcionários	7%	0.35	<b>0.28</b>
1.5	Playground	7%	0.35	<b>0.29</b>
1.6	Bebedouros e bancos	1,40%	0.07	<b>0.06</b>
1.7	Equipamentos Esportivos	1,75%	0.08	<b>0.08</b>
1.8	Sinalização	1,75%	0.08	<b>0.07</b>
1.9	Gradil Externo	1,75%	0.08	<b>0.05</b>
	<b>Nota Infraestrutura</b>	<b>35%</b>	<b>1.75</b>	<b>1.42</b>
<b>2</b>	<b>Manutenção e conservação das áreas verdes</b>			
2.1	Manejo e conservação	10,00%	0.5	<b>0.33</b>
2.2	Resíduos Sólidos	7,50%	0.37	<b>0.25</b>
2.3	Ambientes Aquáticos	7,50%	0.37	<b>0.36</b>
	<b>Nota governança, educação ambiental e pesquisa</b>	<b>25%</b>	<b>1.25</b>	<b>0.94</b>
<b>3</b>	<b>Segurança</b>			
3.1	Equipe de segurança e atendimento	8,75%	0.43	<b>0.32</b>
3.2	Infraestrutura da equipe de segurança	8,75%	0.43	<b>0.43</b>
3.3	Prevenção de acidentes	7,50%	0.37	<b>0.21</b>
	<b>Nota segurança</b>	<b>25%</b>	<b>1.25</b>	<b>0.98</b>
<b>4</b>	<b>Gestão e Participação Social</b>			
4.1	Gestão / Atendimento ao usuário	4,50%	0.22	<b>0.2</b>
4.2	Ações comunitárias	4,50%	0.22	<b>0.17</b>
4.3	Atividades de cultura e lazer	6%	0.3	<b>0.19</b>
	<b>Nota gestão e programação</b>	<b>15%</b>	<b>0.75</b>	<b>0.57</b>
	<b>Nota final</b>		<b>5.0</b>	<b>3.97</b>



Fonte: Secretaria do Verde e do Meio Ambiente

## PARQUE DA INDEPENDÊNCIA - URBANO

Avenida Nazareth, s/n – Ipiranga

Tel: (11) 2273-7250

Inauguração: 07/09/1989

Área: 161.300m<sup>2</sup>

Funcionamento: diariamente das 5h às 20h

### DESCRIÇÃO:

Tombado pelo CONDEPHAAT, CONPRESP e IPHAN, o parque é um marco histórico nacional. Em sua área há equipamentos administrados por outros órgãos, como a Casa do Grito (SMC), o Monumento da Independência e Cripta Imperial, o Museu Paulista (conhecido popularmente como Museu do Ipiranga, administrado pela USP) e, nos limites do parque, o Museu de Zoologia (USP). (Fonte: Site SVMA-SP)


### OBSERVAÇÕES:

O parque apresenta administração conjunta da SVMA, DPH, USP e Museu da Cidade. No momento, está em obra para a reforma do Museu, do jardim e da ampliação do parque. Alguns pontos serão interditados por conta das obras e muita melhoria está prevista no projeto. O parque possui fonte, espelho d'água e composteira, porém ambos estão desativados. Um fato curioso é a forte presença de gatos no parque, porém há uma relação harmoniosa com os mesmos, pois o conselho gestor organizou uma ONG chamada "Gatos do Museu" que normalmente pegam os gatos, os castram e espalham, pelo parque, casinhas e potes de ração e água.



Fonte: Secretaria do Verde e do Meio Ambiente

		Peso	Nota máxima ponderada	Nota
<b>1</b>	<b>Infraestrutura</b>			
1.1	Mobilidade Urbana	2,80%	0.14	<b>0.1</b>
1.2	Acessibilidade	2,80%	0.14	<b>0.03</b>
1.3	Sanitários	8,75%	0.43	<b>0.19</b>
1.4	Administração e Estrutura de funcionários	7%	0.35	<b>0.21</b>
1.5	Playground	7%	0.35	<b>0.08</b>
1.6	Bebedouros e bancos	1,40%	0.07	<b>0.03</b>
1.7	Equipamentos Esportivos	1,75%	0.08	<b>0.03</b>
1.8	Sinalização	1,75%	0.08	<b>0.04</b>
1.9	Gradil Externo	1,75%	0.08	<b>0.04</b>
	<b>Nota Infraestrutura</b>	<b>35%</b>	<b>1.75</b>	<b>0.79</b>
<b>2</b>	<b>Manutenção e conservação das áreas verdes</b>			
2.1	Manejo e conservação	10,00%	0.5	<b>0.3</b>
2.2	Resíduos Sólidos	7,50%	0.37	<b>0.22</b>
2.3	Ambientes Aquáticos	7,50%	0.37	<b>0.04</b>
	<b>Nota governança, educação ambiental e pesquisa</b>	<b>25%</b>	<b>1.25</b>	<b>0.57</b>
<b>3</b>	<b>Segurança</b>			
	Equipe de segurança e atendimento	8,75%	0.43	
3.2	Infraestrutura da equipe de segurança	8,75%	0.43	<b>0.28</b>
3.3	Prevenção de acidentes	7,50%	0.37	<b>0.11</b>
	<b>Nota segurança</b>	<b>25%</b>	<b>1.25</b>	<b>0.72</b>
<b>4</b>	<b>Gestão e Participação Social</b>			
4.1	Gestão / Atendimento ao usuário	4,50%	0.22	<b>0.19</b>
4.2	Ações comunitárias	4,50%	0.22	<b>0.2</b>
4.3	Atividades de cultura e lazer	6%	0.3	<b>0.24</b>
	<b>Nota gestão e programação</b>	<b>15%</b>	<b>0.75</b>	<b>0.63</b>
	<b>Nota final</b>		<b>5.0</b>	<b>2.73</b>



Fonte: Secretaria do Verde e do Meio Ambiente

## PARQUE JARDIM HERCULANO - URBANO

Estrada da Riviera, 2282 – Jd. Herculano

Tel: (11) 5833-7351

Inauguração: 26/08/2011

Área: 75.277m<sup>2</sup>

Funcionamento: diariamente das 6h às 18h

### DESCRIÇÃO:

O parque está inserido numa área de preservação de mananciais e conta com grande número de nascentes, fazendo parte do Sistema de Abastecimento da Represa Guarapiranga. Destinado ao lazer contemplativo, seu projeto tira partido da presença da mata remanescente e veios d'água para criar elementos hídricos integrados, respeitando as áreas de proteção permanente, com equipamentos de lazer e atividades de educação ambiental.

### OBSERVAÇÕES:

Os funcionários são muito atenciosos e solícitos. A sinalização é ótima e seus equipamentos, como brinquedos, bancos, equipamentos de ginástica e etc, estão em bom estado de conservação, assim como suas áreas verdes que encontram-se bem manejadas e conservadas. Possui uma composteira e uma pequena horta. Alguns pontos de seus caminhos formado por decks estão interditados pois precisam de reforma e uma trilha está interditada por conta do solo escorregadio que oferece risco de acidentes.

		Peso	Nota máxima ponderada	Nota
<b>1</b>	<b>Infraestrutura</b>			
1.1	Mobilidade Urbana	2,80%	0.14	<b>0.12</b>
1.2	Acessibilidade	2,80%	0.14	<b>0.07</b>
1.3	Sanitários	8,75%	0.43	<b>0.26</b>
1.4	Administração e Estrutura de funcionários	7%	0.35	<b>0.3</b>
1.5	Playground	7%	0.35	<b>0.29</b>
1.6	Bebedouros e bancos	1,40%	0.07	<b>0.07</b>
1.7	Equipamentos Esportivos	1,75%	0.08	<b>0.04</b>
1.8	Sinalização	1,75%	0.08	<b>0.08</b>
1.9	Gradil Externo	1,75%	0.08	<b>0.06</b>
	<b>Nota Infraestrutura</b>	<b>35%</b>	<b>1.75</b>	<b>1.32</b>
<b>2</b>	<b>Manutenção e conservação das áreas verdes</b>			
2.1	Manejo e conservação	10,00%	0.5	<b>0.33</b>
2.2	Resíduos Sólidos	7,50%	0.37	<b>0.33</b>
2.3	Ambientes Aquáticos	7,50%	0.37	<b>0.3</b>
	<b>Nota governança, educação ambiental e pesquisa</b>	<b>25%</b>	<b>1.25</b>	<b>0.97</b>
<b>3</b>	<b>Segurança</b>			
3.1	Equipe de segurança e atendimento	8,75%	0.43	<b>0.3</b>
3.2	Infraestrutura da equipe de segurança	8,75%	0.43	<b>0.28</b>
3.3	Prevenção de acidentes	7,50%	0.37	<b>0.18</b>
	<b>Nota segurança</b>	<b>25%</b>	<b>1.25</b>	<b>0.77</b>
<b>4</b>	<b>Gestão e Participação Social</b>			
4.1	Gestão / Atendimento ao usuário	4,50%	0.22	<b>0.22</b>
4.2	Ações comunitárias	4,50%	0.22	<b>0.09</b>
4.3	Atividades de cultura e lazer	6%	0.3	<b>0.22</b>
	<b>Nota gestão e programação</b>	<b>15%</b>	<b>0.75</b>	<b>0.54</b>
	<b>Nota final</b>		<b>5.0</b>	<b>3.62</b>



Fonte: Secretaria do Verde e do Meio Ambiente



Fonte: Secretaria do Verde e do Meio Ambiente

## PARQUE LINA E PAULO RAIA - URBANO

Rua Volkswagen, s/n - Vila Guarani

Tel: (11) 5017-6522

Inauguração: 1981

Área: 15.621m<sup>2</sup>

Funcionamento: diariamente das 7h às 18h

### DESCRIÇÃO:

O parque abriga a Escola Municipal de Iniciação Artística (EMIA), atendendo crianças de 5 a 12 anos. Destaca-se pela presença de três imóveis em processo de tombamento assinados pelo arquiteto polonês Lucjan Korngold (1897-1963), um dos responsáveis pela chamada “metropolização” de São Paulo ao lado de outros profissionais como Franz Heep, Rino Levi, Oswaldo Bratke e Oscar Niemeyer. (Fonte: Site SVMA-SP)

### OBSERVAÇÕES:

O parque apresenta parceria com o Banco Itaú, localizado em frente, a qual contempla auxílio na segurança, zeladoria e jardinagem, por isso o parque apresenta apenas dois funcionários internos. Seus equipamentos, como bancos, lixeiras e playground, estão em bom estado de conservação. Seus jardins e áreas verdes também estão em bom estado e são bem manejados. Antes da pandemia existiam alguns projetos e atividades de educação ambiental, algumas em parceria com a EMIA, uma escola de música e arte que se localiza dentro do parque. Há uma boa sensação de segurança.

		Peso	Nota máxima ponderada	Nota
1	<b>Infraestrutura</b>			
1.1	Mobilidade Urbana	2,80%	0.14	0.11
1.2	Acessibilidade	2,80%	0.14	0.02
1.3	Sanitários	8,75%	0.43	0.43
1.4	Administração e Estrutura de funcionários	7%	0.35	0.26
1.5	Playground	7%	0.35	0.29
1.6	Bebedouros e bancos	1,40%	0.07	0.05
1.7	Equipamentos Esportivos	1,75%	0.08	0.01
1.8	Sinalização	1,75%	0.08	0.05
1.9	Gradil Externo	1,75%	0.08	0.08
	<b>Nota Infraestrutura</b>	<b>35%</b>	<b>1.75</b>	<b>1.34</b>
2	<b>Manutenção e conservação das áreas verdes</b>			
2.1	Manejo e conservação	10,00%	0.5	0.36
2.2	Resíduos Sólidos	7,50%	0.37	0.32
2.3	Ambientes Aquáticos	7,50%	0.37	0
	<b>Nota governança, educação ambiental e pesquisa</b>	<b>25%</b>	<b>1.25</b>	<b>0.69</b>
3	<b>Segurança</b>			
3.1	Equipe de segurança e atendimento	8,75%	0.43	0.42
3.2	Infraestrutura da equipe de segurança	8,75%	0.43	0.24
3.3	Prevenção de acidentes	7,50%	0.37	0.18
	<b>Nota segurança</b>	<b>25%</b>	<b>1.25</b>	<b>0.85</b>
4	<b>Gestão e Participação Social</b>			
4.1	Gestão / Atendimento ao usuário	4,50%	0.22	0.22
4.2	Ações comunitárias	4,50%	0.22	0.07
4.3	Atividades de cultura e lazer	6%	0.3	0.23
	<b>Nota gestão e programação</b>	<b>15%</b>	<b>0.75</b>	<b>0.53</b>
	<b>Nota final</b>		<b>5.0</b>	<b>3.42</b>



Fonte: Secretaria do Verde e do Meio Ambiente



Fonte: Secretaria do Verde e do Meio Ambiente



Fonte: Secretaria do Verde e do Meio Ambiente

## PARQUE M'BOI MIRIM - URBANO

Estrada do M'Boi Mirim, 7.100 – Jardim Ângela  
Tel: (11) 5832-6951  
Inauguração: 12/08/2012  
Área: 190.000m<sup>2</sup>  
Funcionamento: diariamente das 6h às 18h

### DESCRIÇÃO:

Localizado em área de preservação de mananciais, sua a vegetação é com posta por eucaliptal com sub-bosque, remanescente de Mata Atlântica em estágio inicial de sucessão, campo antrópico, brejo e vegetação aquática. (Fonte: Site SVMA-SP)

### OBSERVAÇÕES:

O parque é bem tranquilo, a infraestrutura da administração, banheiros e refeitório está bem conservada. Eles focam muito na sustentabilidade, mas possui um fluxo pequeno de pessoas, por falta de sinalização com o nome do parque. As pontes precisam ser reformadas e o lago precisa ser olhado, pois está sendo tomado por mato. O playground é quase inexistente.

		Peso	Nota máxima ponderada	Nota
<b>1</b>	<b>Infraestrutura</b>			
1.1	Mobilidade Urbana	2,80%	0.14	<b>0.06</b>
1.2	Acessibilidade	2,80%	0.14	<b>0.12</b>
1.3	Sanitários	8,75%	0.43	<b>0.25</b>
1.4	Administração e Estrutura de funcionários	7%	0.35	<b>0.35</b>
1.5	Playground	7%	0.35	<b>0.07</b>
1.6	Bebedouros e bancos	1,40%	0.07	<b>0.05</b>
1.7	Equipamentos Esportivos	1,75%	0.08	<b>0.02</b>
1.8	Sinalização	1,75%	0.08	<b>0.03</b>
1.9	Gradil Externo	1,75%	0.08	<b>0.06</b>
	<b>Nota Infraestrutura</b>	<b>35%</b>	<b>1.75</b>	<b>1.03</b>
<b>2</b>	<b>Manutenção e conservação das áreas verdes</b>			
2.1	Manejo e conservação	10,00%	0.5	<b>0.36</b>
2.2	Resíduos Sólidos	7,50%	0.37	<b>0.33</b>
2.3	Ambientes Aquáticos	7,50%	0.37	<b>0.33</b>
	<b>Nota governança, educação ambiental e pesquisa</b>	<b>25%</b>	<b>1.25</b>	<b>1.03</b>
<b>3</b>	<b>Segurança</b>			
3.1	Equipe de segurança e atendimento	8,75%	0.43	<b>0.41</b>
3.2	Infraestrutura da equipe de segurança	8,75%	0.43	<b>0.28</b>
3.3	Prevenção de acidentes	7,50%	0.37	<b>0.18</b>
	<b>Nota segurança</b>	<b>25%</b>	<b>1.25</b>	<b>0.88</b>
<b>4</b>	<b>Gestão e Participação Social</b>			
4.1	Gestão / Atendimento ao usuário	4,50%	0.22	<b>0.22</b>
4.2	Ações comunitárias	4,50%	0.22	<b>0.08</b>
4.3	Atividades de cultura e lazer	6%	0.3	<b>0.18</b>
	<b>Nota gestão e programação</b>	<b>15%</b>	<b>0.75</b>	<b>0.49</b>
	<b>Nota final</b>		<b>5.0</b>	<b>3.46</b>

## PARQUE NABUCO - URBANO

Rua Frederico Albuquerque, 120 - Jardim Itacolomi  
Tel: (11) 5678-6002  
Inauguração: 26/01/1980  
Área: 31.300m<sup>2</sup>  
Funcionamento: diariamente das 6h às 18h

### DESCRIÇÃO:

O parque foi criado para preservar a vegetação existente no local e oferecer um espaço de lazer numa região carente de equipamentos públicos de recreação, é utilizado intensamente pelos moradores do entorno. Sua vegetação é remanescente de Mata Atlântica, com bosques heterogêneos, áreas ajardina das e gramados. (Fonte: Site SVMA-SP)

### OBSERVAÇÕES:

O parque é muito bonito e tem sua área toda muito bem aproveitada com quadras que precisam ser reformadas, trilhas e ambiente de bosques; No entanto a administração, os banheiros públicos e áreas de vestiários dos funcionários precisam de reformas. Bebedouros precisam de manutenção e a placa com o nome do parque precisa ser trocada.

		Peso	Nota máxima ponderada	Nota
<b>1</b>	<b>Infraestrutura</b>			
1.1	Mobilidade Urbana	2,80%	0.14	<b>0.05</b>
1.2	Acessibilidade	2,80%	0.14	<b>0.04</b>
1.3	Sanitários	8,75%	0.43	<b>0.18</b>
1.4	Administração e Estrutura de funcionários	7%	0.35	<b>0.14</b>
1.5	Playground	7%	0.35	<b>0.33</b>
1.6	Bebedouros e bancos	1,40%	0.07	<b>0.05</b>
1.7	Equipamentos Esportivos	1,75%	0.08	<b>0.08</b>
1.8	Sinalização	1,75%	0.08	<b>0.03</b>
1.9	Gradil Externo	1,75%	0.08	<b>0.06</b>
	<b>Nota Infraestrutura</b>	<b>35%</b>	<b>1.75</b>	<b>1</b>
<b>2</b>	<b>Manutenção e conservação das áreas verdes</b>			
2.1	Manejo e conservação	10,00%	0.5	<b>0.3</b>
2.2	Resíduos Sólidos	7,50%	0.37	<b>0.31</b>
2.3	Ambientes Aquáticos	7,50%	0.37	<b>0.07</b>
	<b>Nota governança, educação ambiental e pesquisa</b>	<b>25%</b>	<b>1.25</b>	<b>0.69</b>
<b>3</b>	<b>Segurança</b>			
3.1	Equipe de segurança e atendimento	8,75%	0.43	<b>0.4</b>
3.2	Infraestrutura da equipe de segurança	8,75%	0.43	<b>0.28</b>
3.3	Prevenção de acidentes	7,50%	0.37	<b>0.07</b>
	<b>Nota segurança</b>	<b>25%</b>	<b>1.25</b>	<b>0.76</b>
<b>4</b>	<b>Gestão e Participação Social</b>			
4.1	Gestão / Atendimento ao usuário	4,50%	0.22	<b>0.18</b>
4.2	Ações comunitárias	4,50%	0.22	<b>0.2</b>
4.3	Atividades de cultura e lazer	6%	0.3	<b>0.07</b>
	<b>Nota gestão e programação</b>	<b>15%</b>	<b>0.75</b>	<b>0.45</b>
	<b>Nota final</b>		<b>5.0</b>	<b>2.91</b>

## PARQUE PRAIA SÃO PAULO/PRAIA DO SOL - URBANO

Avenida Atlântica, 3100 (antiga Robert Kennedy) - Capela do Socorro  
Tel: (11) 5666-2919  
Inauguração: 26/07/2009  
Área: 168.679m<sup>2</sup>  
Funcionamento: diariamente das 6h às 19h

### DESCRIÇÃO:

Implantado em parceria com a Prefeitura Regional, o primeiro trecho deste parque é chamado Praia do Sol, sendo voltado para a prática de esportes, lazer e contemplação, com uma pequena área destinada a banhistas. O par que é conhecido pelos amantes do futebol e esportes aquáticos. (Fonte: Site SVMA-SP)

### OBSERVAÇÕES:

O parque necessita de manutenção e melhoria em seus equipamentos de ginástica, nos brinquedos, nas quadras, nas lixeiras, na sinalização, nos banheiros e em suas edificações tanto administrativas quanto dos funcionários, pois não apresentam um bom estado de conservação. A iluminação é carente e precisa ser ampliada. É necessário a instalação de guaritas pois são quase inexistentes. Apresenta muita quantidade de resíduos descartados de forma incorreta ao longo de sua margem, bem como nas águas da represa, sendo perigoso o risco de acidentes, com vidro por exemplo. Existe trabalho voluntário na parte de preservação das quadras presentes no parque, principalmente na de vôlei.

		Peso	Nota máxima ponderada	Nota
<b>1</b>	<b>Infraestrutura</b>			
1.1	Mobilidade Urbana	2,80%	0.14	<b>0.14</b>
1.2	Acessibilidade	2,80%	0.14	<b>0.03</b>
1.3	Sanitários	8,75%	0.43	<b>0.21</b>
1.4	Administração e Estrutura de funcionários	7%	0.35	<b>0.21</b>
1.5	Playground	7%	0.35	<b>0.14</b>
1.6	Bebedouros e bancos	1,40%	0.07	<b>0.02</b>
1.7	Equipamentos Esportivos	1,75%	0.08	<b>0.08</b>
1.8	Sinalização	1,75%	0.08	<b>0.01</b>
1.9	Gradil Externo	1,75%	0.08	<b>0.04</b>
	<b>Nota Infraestrutura</b>	<b>35%</b>	<b>1.75</b>	<b>0.9</b>
<b>2</b>	<b>Manutenção e conservação das áreas verdes</b>			
2.1	Manejo e conservação	10,00%	0.5	<b>0.32</b>
2.2	Resíduos Sólidos	7,50%	0.37	<b>0.13</b>
2.3	Ambientes Aquáticos	7,50%	0.37	<b>0.04</b>
	<b>Nota governança, educação ambiental e pesquisa</b>	<b>25%</b>	<b>1.25</b>	<b>0.5</b>
<b>3</b>	<b>Segurança</b>			
3.1	Equipe de segurança e atendimento	8,75%	0.43	<b>0.3</b>
3.2	Infraestrutura da equipe de segurança	8,75%	0.43	<b>0.26</b>
3.3	Prevenção de acidentes	7,50%	0.37	<b>0.11</b>
	<b>Nota segurança</b>	<b>25%</b>	<b>1.25</b>	<b>0.68</b>
<b>4</b>	<b>Gestão e Participação Social</b>			
4.1	Gestão / Atendimento ao usuário	4,50%	0.22	<b>0.22</b>
4.2	Ações comunitárias	4,50%	0.22	<b>0.14</b>
4.3	Atividades de cultura e lazer	6%	0.3	<b>0.18</b>
	<b>Nota gestão e programação</b>	<b>15%</b>	<b>0.75</b>	<b>0.54</b>
	<b>Nota final</b>		<b>5.0</b>	<b>2.63</b>

## PARQUE PRAINHA - URBANO

Rua Mafranz, 100 - Jd Prainha - Grajaú  
Tel:(11) 3257-4000  
Inauguração: 2008  
Área: 92.092m<sup>2</sup>  
Funcionamento: diariamente das 6h às 18h

### DESCRIÇÃO:

O projeto tem como objetivo a preservação dos mananciais; possui área de contemplação da Represa, equipamentos de lazer e esporte. Sua vegetação é composta por campo antrópico, árvores esparsas remanescentes da Mata Atlântica, capoeirinha, eucaliptal com sub-bosque e arborização esparsa, além de brejo e vegetação aquática. A fauna é composta por 72 espécies de animais, em que destacam-se as aves aquáticas como o mergulhão-caçador e a singular garça-azul. (Fonte: Site SVMA-SP)

### OBSERVAÇÕES:

As áreas verdes estão em bom estado de conservação, bem como os caminhos e a quadra de grama sintética. Os brinquedos precisam de manutenção e quase não há sinalização. A estrutura da administração não está bem conservada e faltam equipamentos básicos, apresentando apenas um computador. O mesmo ocorre nos banheiros, onde a edificação está mal conservada, não apresenta assentos e há torneiras quebradas. Referente à iluminação, seria interessante ampliar, pois só há na parte central.

		Peso	Nota máxima ponderada	Nota
<b>1</b>	<b>Infraestrutura</b>			
1.1	Mobilidade Urbana	2,80%	0.14	<b>0.07</b>
1.2	Acessibilidade	2,80%	0.14	<b>0.01</b>
1.3	Sanitários	8,75%	0.43	<b>0.14</b>
1.4	Administração e Estrutura de funcionários	7%	0.35	<b>0.17</b>
1.5	Playground	7%	0.35	<b>0.19</b>
1.6	Bebedouros e bancos	1,40%	0.07	<b>0.03</b>
1.7	Equipamentos Esportivos	1,75%	0.08	<b>0.06</b>
1.8	Sinalização	1,75%	0.08	<b>0.02</b>
1.9	Gradil Externo	1,75%	0.08	<b>0.03</b>
	<b>Nota Infraestrutura</b>	<b>35%</b>	<b>1.75</b>	<b>0.76</b>
<b>2</b>	<b>Manutenção e conservação das áreas verdes</b>			
2.1	Manejo e conservação	10,00%	0.5	<b>0.22</b>
2.2	Resíduos Sólidos	7,50%	0.37	<b>0.19</b>
2.3	Ambientes Aquáticos	7,50%	0.37	<b>0.1</b>
	<b>Nota governança, educação ambiental e pesquisa</b>	<b>25%</b>	<b>1.25</b>	<b>0.52</b>
<b>3</b>	<b>Segurança</b>			
3.1	Equipe de segurança e atendimento	8,75%	0.43	<b>0.39</b>
3.2	Infraestrutura da equipe de segurança	8,75%	0.43	<b>0.28</b>
3.3	Prevenção de acidentes	7,50%	0.37	<b>0.21</b>
	<b>Nota segurança</b>	<b>25%</b>	<b>1.25</b>	<b>0.9</b>
<b>4</b>	<b>Gestão e Participação Social</b>			
4.1	Gestão / Atendimento ao usuário	4,50%	0.22	<b>0.18</b>
4.2	Ações comunitárias	4,50%	0.22	<b>0.11</b>
4.3	Atividades de cultura e lazer	6%	0.3	<b>0.07</b>
	<b>Nota gestão e programação</b>	<b>15%</b>	<b>0.75</b>	<b>0.37</b>
	<b>Nota final</b>		<b>5.0</b>	<b>2.55</b>



## PARQUE SANTO DIAS - URBANO

Rua Arroio das Caneleiras, s/n (Portão II) - Capão Redondo

Tel: (11) 5511-9356

Inauguração: 06/11/2015

Área: 134.000m<sup>2</sup>

Funcionamento: diariamente das 6h às 18h

### DESCRIÇÃO:

A área do parque é originária da antiga fazenda do Instituto Adventista (IAE), desapropriada em 1990 para a construção da COHAB Adventista. Nesta época, foi criada a Associação de Moradores em prol do Parque Ecológico Santo Dias; após várias intervenções, o parque foi inaugurado em 1992. Seu nome homenageia um morador do bairro Capão Redondo, morto em 1979 durante greve trabalhista. Sua vegetação é remanescente de Mata Atlântica e com posta por áreas ajardinadas arborizadas. (Fonte: Site SVMA-SP)

### OBSERVAÇÕES:

O parque tem potencial, porém encontra se pontos com acúmulo de lixo volumosos na área externa. Precisa de mais cuidado com manejo e limpeza geral. Os banheiros precisam de reformas, assim como os bancos, playground, bebedouros e uma parte do cercado da quadra. Precisa melhorar as sinalizações e trocar placas que foram vandalizadas. Os funcionários reciclam muitos materiais e usam a criatividade para suprir algumas necessidade com itens básicos que foram roubados como por exemplo as papeleiras, feitas com pedaços de madeira e tampinhas plásticas, bancos de tubos pvc.

		Peso	Nota máxima ponderada	Nota
<b>1</b>	<b>Infraestrutura</b>			
1.1	Mobilidade Urbana	2,80%	0.14	<b>0.05</b>
1.2	Acessibilidade	2,80%	0.14	<b>0.01</b>
1.3	Sanitários	8,75%	0.43	<b>0.21</b>
1.4	Administração e Estrutura de funcionários	7%	0.35	<b>0.33</b>
1.5	Playground	7%	0.35	<b>0.16</b>
1.6	Bebedouros e bancos	1,40%	0.07	<b>0.02</b>
1.7	Equipamentos Esportivos	1,75%	0.08	<b>0.07</b>
1.8	Sinalização	1,75%	0.08	<b>0.01</b>
1.9	Gradil Externo	1,75%	0.08	<b>0.02</b>
	<b>Nota Infraestrutura</b>	<b>35%</b>	<b>1.75</b>	<b>0.92</b>
<b>2</b>	<b>Manutenção e conservação das áreas verdes</b>			
2.1	Manejo e conservação	10,00%	0.5	<b>0.25</b>
2.2	Resíduos Sólidos	7,50%	0.37	<b>0.18</b>
2.3	Ambientes Aquáticos	7,50%	0.37	<b>0</b>
	<b>Nota governança, educação ambiental e pesquisa</b>	<b>25%</b>	<b>1.25</b>	<b>0.43</b>
<b>3</b>	<b>Segurança</b>			
3.1	Equipe de segurança e atendimento	8,75%	0.43	<b>0.29</b>
3.2	Infraestrutura da equipe de segurança	8,75%	0.43	<b>0.28</b>
3.3	Prevenção de acidentes	7,50%	0.37	<b>0.16</b>
	<b>Nota segurança</b>	<b>25%</b>	<b>1.25</b>	<b>0.74</b>
<b>4</b>	<b>Gestão e Participação Social</b>			
4.1	Gestão / Atendimento ao usuário	4,50%	0.22	<b>0.22</b>
4.2	Ações comunitárias	4,50%	0.22	<b>0.18</b>
4.3	Atividades de cultura e lazer	6%	0.3	<b>0.23</b>
	<b>Nota gestão e programação</b>	<b>15%</b>	<b>0.75</b>	<b>0.64</b>
	<b>Nota final</b>		<b>5.0</b>	<b>2.74</b>

## PARQUE SETE CAMPOS - URBANO

Estrada do Alvarenga, s/n - Cidade Ademar

Tel: (11) 5187-0200

Inauguração: 2010

Área: 83.267m<sup>2</sup>

Funcionamento: diariamente das 7h às 19h

### DESCRIÇÃO:

A região onde foi implantado o parque era composta por um braço da Represa Billings. Com o tempo, a área foi sendo aterrada devido à construção da estrada do Alvarenga, ocasionando invasão da área. O projeto do parque, elaborado em parceria com a Prefeitura Regional, prevê obras de melhorias no córrego e equipamentos de lazer e esporte. (Fonte: Site SVMA-SP)

### OBSERVAÇÕES:

O parque possui muitas quadras esportivas de basquete, futebol, pista de skate e todas elas em bom estado de conservação; No entanto ele precisa de uma pavimentação nos caminhos para se tornar acessível, também precisa de uma reforma nos banheiros de modo geral. Os vestiários e os banheiros dos funcionários estão bons, mas precisam de novos equipamentos como: chuveiros, papeleira, saboneteira. Está sem placa de dna entrada com o nome do parque. Havia educação ambiental que foi interrompida pela pandemia. A área conta com um Córrego no entorno que apresenta mau cheiro e despejo de lixo.

		Peso	Nota máxima ponderada	Nota
<b>1</b>	<b>Infraestrutura</b>			
1.1	Mobilidade Urbana	2,80%	0.14	<b>0.05</b>
1.2	Acessibilidade	2,80%	0.14	<b>0</b>
1.3	Sanitários	8,75%	0.43	<b>0.26</b>
1.4	Administração e Estrutura de funcionários	7%	0.35	<b>0.3</b>
1.5	Playground	7%	0.35	<b>0</b>
1.6	Bebedouros e bancos	1,40%	0.07	<b>0.05</b>
1.7	Equipamentos Esportivos	1,75%	0.08	<b>0.07</b>
1.8	Sinalização	1,75%	0.08	<b>0.02</b>
1.9	Gradil Externo	1,75%	0.08	<b>0.02</b>
	<b>Nota Infraestrutura</b>	<b>35%</b>	<b>1.75</b>	<b>0.8</b>
<b>2</b>	<b>Manutenção e conservação das áreas verdes</b>			
2.1	Manejo e conservação	10,00%	0.5	<b>0.3</b>
2.2	Resíduos Sólidos	7,50%	0.37	<b>0.12</b>
2.3	Ambientes Aquáticos	7,50%	0.37	<b>0</b>
	<b>Nota governança, educação ambiental e pesquisa</b>	<b>25%</b>	<b>1.25</b>	<b>0.43</b>
<b>3</b>	<b>Segurança</b>			
3.1	Equipe de segurança e atendimento	8,75%	0.43	<b>0.33</b>
3.2	Infraestrutura da equipe de segurança	8,75%	0.43	<b>0.28</b>
3.3	Prevenção de acidentes	7,50%	0.37	<b>0.22</b>
	<b>Nota segurança</b>	<b>25%</b>	<b>1.25</b>	<b>0.84</b>
<b>4</b>	<b>Gestão e Participação Social</b>			
4.1	Gestão / Atendimento ao usuário	4,50%	0.22	<b>0.18</b>
4.2	Ações comunitárias	4,50%	0.22	<b>0.15</b>
4.3	Atividades de cultura e lazer	6%	0.3	<b>0.24</b>
	<b>Nota gestão e programação</b>	<b>15%</b>	<b>0.75</b>	<b>0.57</b>
	<b>Nota final</b>		<b>5.0</b>	<b>2.65</b>

## PARQUE SEVERO GOMES - URBANO

Rua Pires de Oliveira, 356 - Granja Julieta  
Tel: (11) 5687-4994  
Inauguração: 30/05/1989  
Área: 34.900m<sup>2</sup>  
Funcionamento: diariamente das 7h às 19h

### DESCRIÇÃO:

A área do parque é remanescente do loteamento de duas chácaras: Vila Elvira e Granja Julieta. Na década de 70, o espaço passou a ser denominado "Centro de Convivência", com um pequeno teatro, um quebra-vento, palco e aparelhos de recreação infantil. Em 1989, foi inaugurado como Parque Granja Julieta, somente em 1992 recebeu o seu nome atual, Severo Gomes. Possui vegetação com áreas ajardinadas e bosques heterogêneos. (Fonte: Site SVMA-SP)

### OBSERVAÇÕES:

O parque apresenta um playground com brinquedos para PCDs na parte de cima, porém alguns brinquedos estão interditados, já o playground, da parte de baixo, precisa de reforma. Está com um refeitório novo para os funcionários, o qual se encontra em um ótimo estado de conservação e possui todos os mobiliários necessários. Apesar do corpo hídrico, que corre dentro do parque, ter passado por um processo de despoluição, alguns pontos apresentam uma coloração diferente do natural. Ao redor do parque, na sua área externa, foi pintada uma faixa de caminhada para os frequentadores e que está em bom estado. Os objetos de academia são improvisados, sendo necessário investimento nessa parte.

	Peso	Nota máxima ponderada	Nota
<b>1</b>	<b>Infraestrutura</b>		
1.1	Mobilidade Urbana	2,80%	0.14
1.2	Acessibilidade	2,80%	0.05
1.3	Sanitários	8,75%	0.26
1.4	Administração e Estrutura de funcionários	7%	0.28
1.5	Playground	7%	0.15
1.6	Bebedouros e bancos	1,40%	0.04
1.7	Equipamentos Esportivos	1,75%	0.03
1.8	Sinalização	1,75%	0.06
1.9	Gradil Externo	1,75%	0.05
	<b>Nota Infraestrutura</b>	<b>35%</b>	<b>1.07</b>
<b>2</b>	<b>Manutenção e conservação das áreas verdes</b>		
2.1	Manejo e conservação	10,00%	0.5
2.2	Resíduos Sólidos	7,50%	0.28
2.3	Ambientes Aquáticos	7,50%	0.14
	<b>Nota governança, educação ambiental e pesquisa</b>	<b>25%</b>	<b>1.25</b>
<b>3</b>	<b>Segurança</b>		
3.1	Equipe de segurança e atendimento	8,75%	0.43
3.2	Infraestrutura da equipe de segurança	8,75%	0.28
3.3	Prevenção de acidentes	7,50%	0.07
	<b>Nota segurança</b>	<b>25%</b>	<b>1.25</b>
<b>4</b>	<b>Gestão e Participação Social</b>		
4.1	Gestão / Atendimento ao usuário	4,50%	0.22
4.2	Ações comunitárias	4,50%	0.21
4.3	Atividades de cultura e lazer	6%	0.12
	<b>Nota gestão e programação</b>	<b>15%</b>	<b>0.75</b>
	<b>Nota final</b>	<b>5.0</b>	<b>2.94</b>

## PARQUE SHANGRILÁ - URBANO

Rua Irmã Maria Lourença, 250 - Grajaú  
Tel: (11) 5933-3015  
Inauguração: 19/08/2008  
Área: 75.000m<sup>2</sup>  
Funcionamento: diariamente das 6h às 18h

### DESCRIÇÃO:

Implantado próximo à Represa Billings, o parque tem como objetivo preservar o patrimônio ambiental da cidade a partir da aquisição de áreas verdes potenciais e estratégicas, preservar e enriquecer a biodiversidade da cidade e proteger a represa. Oferece também atividades regulares de educação ambiental e trilhas monitoradas e é um dos parques que fazem parte do Programa de incentivo permanente à arborização. (Fonte: Site SVMA-SP)

### OBSERVAÇÕES:

Apresenta várias partes quebradas no gradil. A calçada externa está má conservada e há muito mato sem roçar. Dentro há rotas acessíveis, mas falta sinalização. A quadra de futebol está em bom estado, precisando apenas de pequenos reparos na grade. O playground e os equipamentos de ginástica também estão bem conservados. Os bancos e as lixeiras precisam de reforma.

	Peso	Nota máxima ponderada	Nota
<b>1</b>	<b>Infraestrutura</b>		
1.1	Mobilidade Urbana	2,80%	0.14
1.2	Acessibilidade	2,80%	0.07
1.3	Sanitários	8,75%	0.43
1.4	Administração e Estrutura de funcionários	7%	0.35
1.5	Playground	7%	0.35
1.6	Bebedouros e bancos	1,40%	0.07
1.7	Equipamentos Esportivos	1,75%	0.08
1.8	Sinalização	1,75%	0.08
1.9	Gradil Externo	1,75%	0.08
	<b>Nota Infraestrutura</b>	<b>35%</b>	<b>1.75</b>
<b>2</b>	<b>Manutenção e conservação das áreas verdes</b>		
2.1	Manejo e conservação	10,00%	0.5
2.2	Resíduos Sólidos	7,50%	0.37
2.3	Ambientes Aquáticos	7,50%	0.37
	<b>Nota governança, educação ambiental e pesquisa</b>	<b>25%</b>	<b>1.25</b>
<b>3</b>	<b>Segurança</b>		
3.1	Equipe de segurança e atendimento	8,75%	0.43
3.2	Infraestrutura da equipe de segurança	8,75%	0.43
3.3	Prevenção de acidentes	7,50%	0.37
	<b>Nota segurança</b>	<b>25%</b>	<b>1.25</b>
<b>4</b>	<b>Gestão e Participação Social</b>		
4.1	Gestão / Atendimento ao usuário	4,50%	0.22
4.2	Ações comunitárias	4,50%	0.22
4.3	Atividades de cultura e lazer	6%	0.3
	<b>Nota gestão e programação</b>	<b>15%</b>	<b>0.75</b>
	<b>Nota final</b>	<b>5.0</b>	<b>2.90</b>



**PARQUE SANTO DIAS**

Fonte: Secretaria do Verde e do Meio Ambiente



**PARQUE SEVERO GOMES**

Fonte: Secretaria do Verde e do Meio Ambiente



**PARQUE SHANGRILÁ**

Fonte: Secretaria do Verde e do Meio Ambiente



## PE ECOLÓGICO GUARAPIRANGA

### - URBANO

Estrada do Riviera, 3286

Tel: (11) 5517-6707

Inauguração: 1999

Área: 250 hectares

Funcionamento: de terça a domingo das 8h às 17h

### DESCRIÇÃO:

Inaugurado em 1999 na Zona Sul da cidade de São Paulo, o Parque Ecológico do Guarapiranga tem como objetivo fundamental preservar a fauna e flora existente na região, além de despertar a consciência ambiental nos mais de 370 mil visitantes que recebe durante todo ano, principalmente a população do entorno. São 250 hectares onde o visitante encontra trilhas pela natureza, o Museu do Lixo, uma biblioteca completa e o núcleo de Educação Ambiental, que realiza diversas oficinas. Fonte: <https://www.saopaulo.sp.gov.br/>

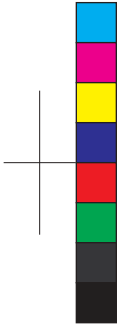
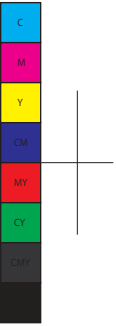
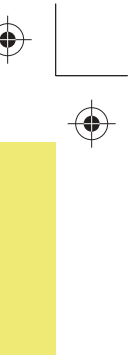
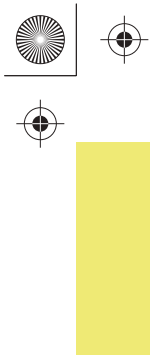
### OBSERVAÇÕES:

O Parque apresenta um viveiro maravilhoso. A parte do playground tem alguns brinquedos quebrados. Alguns pontos do caminho de paralelepípedo estão mal conservados e com risco de acidente (torções). Existe um núcleo de educação ambiental e monitoria. As trilhas dentro da mata que o parque possui estão fechadas por conta da falta de funcionários.

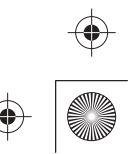
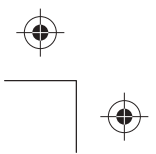
		Peso	Nota máxima ponderada	Nota
1	<b>Infraestrutura</b>			
1.1	Mobilidade Urbana	2,80%	0.14	0.09
1.2	Acessibilidade	2,80%	0.14	0.14
1.3	Sanitários	8,75%	0.43	0.26
1.4	Administração e Estrutura de funcionários	7%	0.35	0.35
1.5	Playground	7%	0.35	0.14
1.6	Bebedouros e bancos	1,40%	0.07	0.04
1.7	Equipamentos Esportivos	1,75%	0.08	0.08
1.8	Sinalização	1,75%	0.08	0.06
1.9	Gradil Externo	1,75%	0.08	0.05
	<b>Nota Infraestrutura</b>	<b>35%</b>	<b>1.75</b>	<b>1.23</b>
2	<b>Manutenção e conservação das áreas verdes</b>			
2.1	Manejo e conservação	10,00%	0.5	0.32
2.2	Resíduos Sólidos	7,50%	0.37	0.18
2.3	Ambientes Aquáticos	7,50%	0.37	0
	<b>Nota governança, educação ambiental e pesquisa</b>	<b>25%</b>	<b>1.25</b>	<b>0.51</b>
3	<b>Segurança</b>			
3.1	Equipe de segurança e atendimento	8,75%	0.43	0.39
3.2	Infraestrutura da equipe de segurança	8,75%	0.43	0.28
3.3	Prevenção de acidentes	7,50%	0.37	0.33
	<b>Nota segurança</b>	<b>25%</b>	<b>1.25</b>	<b>1.01</b>
4	<b>Gestão e Participação Social</b>			
4.1	Gestão / Atendimento ao usuário	4,50%	0.22	0.22
4.2	Ações comunitárias	4,50%	0.22	0.19
4.3	Atividades de cultura e lazer	6%	0.3	0.3
	<b>Nota gestão e programação</b>	<b>15%</b>	<b>0.75</b>	<b>0.72</b>
	<b>Nota final</b>		<b>5.0</b>	<b>3.48</b>



PE ECOLÓGICO GUARAPIRANGA  
Fonte: Secretaria do Verde e do Meio Ambiente



**PE ECOLÓGICO GUARAPIRANGA**  
**Fonte: Secretaria do Verde e do Meio Ambiente**



## COMENTÁRIOS GERAIS PARQUES URBANOS

A partir das informações coletadas pela equipe de aplicadores e posterior tabulação de dados, foi possível realizar alguns diagnósticos preliminares da situação atual dos parques urbanos de acordo com cada uma das áreas e categorias presentes na pesquisa.

### 1. INFRAESTRUTURA

#### 1.1 MOBILIDADE URBANA

A qualidade da mobilidade urbana é uma das principais responsáveis pelo bom nível de frequência dos parques, ou seja, quanto maiores e diversas as opções de deslocamento maior será o volume de visitantes à esses equipamentos. Com a análise dos dados coletados, pôde-se identificar que a grande maioria dos parques possuem algum tipo de transporte público (metrô, trem e ônibus) localizados em suas proximidades, a cerca de até 300 metros de distância da entrada do parque.

Em relação às opções de mobilidade ativa (caminhada e ciclismo), poucos parques possuem ciclofaixa nas suas proximidades, fato que desestimula os frequentadores a adotarem meios de locomoção não-motorizados, apesar do crescimento de ciclistas na cidade. Uma ação de interligação dos parques próximos à rede cicloviária seria muito bem-vinda.

#### 1.2 ACESSIBILIDADE

Se tratando de acessibilidade, são várias as adaptações necessárias para possibilitar o trânsito universal e independente dos frequentadores, tais como guias rebaixadas, rampas de acesso, corrimãos, rotas acessíveis, piso podotátil, delimitação e sinalização correta de vagas de automóveis, entre outras. Sabe-se das inúmeras condicionantes físicas e especificidades do terreno de cada parque, entretanto, reitera-se a urgência de se ter uma rota acessível que possibilite a livre circulação dos usuários com mobilidade reduzida e PCD.

Essa pesquisa encontrou a maioria dos parques com rotas acessíveis com rampas e corrimãos. Destaca-se bons exemplos de acessibilidade como o Raul Seixas (Zona Leste) por meio da implantação de rota acessível, construção de novos mobiliários e instalação de playground acessível; o Vila Guilherme - Trote (Zona Norte) e o do Povo (Zona Sul) com seus jardins sensoriais adaptados com corrimãos e piso podotátil; o Vila Prudente (Zona Leste) com reforma de pavimentação; e o Jardim da Conquista (Zona Leste) com playground acessível.



Rampas de acesso para PCD do Parque Senhor do Vale  
Fonte: Fundação Aron Birmann

#### 1.3 SANITÁRIOS

Ao se analisar os sanitários, percebe-se uma grande melhora na zeladoria e limpeza dos mesmos em relação ao analisado no ano passado. O contexto da pandemia de coronavírus impôs uma intensificação da rotina de limpeza desses ambientes, portanto, houve o aumento de oferta de material de higienização para os usuários, como papel toalha, sabão e papel higiênico.



Banheiro de acesso para PCD do Parque Pinherinho D'água  
Fonte: Fundação Aron Birmann

Observa-se que, em vários banheiros analisados, uma das cabines sanitárias eram utilizadas como depósito de material de manutenção e limpeza. Por mais que a grande maioria dos banheiros estivessem limpos, mais da metade deles possuíam peças faltantes como assentos sanitários, torneiras e válvulas de descarga quebradas.

O banheiro feminino do parque Aterro Sapopemba estava inteiramente interditado pois havia sido transformado em depósito, as mulheres só tinham como alternativa utilizar os banheiros de PcD.



**Vestiário e refeitório Parque Senhor do Vale**

**Fonte: Fundação Aron Birmann**

Outra situação comum encontrada no ano passado e que ainda persiste esse ano, é a ocorrência de sanitários acessíveis trancados ou mesmo interditados por estarem funcionando como depósitos de ferramentas, devido a falta de uma estrutura específica para essa função. No primeiro caso, o fato de permanecerem trancados dificulta a utilização do equipamento pelos usuários submetendo-os, em muitos casos, a percorrer longos caminhos para solicitar a chave a um funcionário. No segundo, a utilização do local como depósito improvisado impossibilita o livre uso do banheiro.

Vale ressaltar, que pelo terceiro ano consecutivo dessa pesquisa, o Parque Jardim das Perdizes permanece sem banheiros públicos, sempre com a excusa de que a Sabesp, não fez uma ligação na rua, sendo que o parque já possui quase 10 anos de existência, essa situação de não haver banheiros no parque precisa ser solucionada urgentemente pela Secretaria do Verde e Meio Ambiente e pela Sabesp.

## 1.4 ADMINISTRAÇÃO E ESTRUTURA DE FUNCIONÁRIOS

No decorrer da pesquisa, constatou-se a necessidade de reformas e melhorias em nível estrutural, hidráulico e elétrico em grande parte das sedes administrativas de parques como no parque Chácara das Flores e Trianon.

Quase sempre foi possível encontrar o gestor (a) no local, e quando não presente, existiam funcionários da segurança ou do manejo para prestar orientações, porém houve um aumento de gestores encarregados da administração de mais de um parque. Isso leva a conclusão que o número de gestores está reduzido, frente ao maior número de parques entregues.

É importante ressaltar que essa realidade dificulta o desempenho dos gestores e conseqüentemente a qualidade do trabalho desenvolvido nos parques, uma vez que o funcionário precisa dividir seu tempo de trabalho com várias demandas em diferentes locais.

Em relação à infraestrutura de uso dos funcionários, como vestiários e refeitório, observou-se que aproximadamente 30% não possuíam boas condições de uso, necessitando de diversos tipos de reformas. Pôde-se constatar que muitos dos mobiliários e eletrodomésticos também apresentavam defeitos ou não funcionavam, como fogões, geladeiras e filtros d'água.


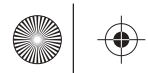
O atendimento aos usuários é fundamental no processo de percepção da qualidade dos parques, como na prestação de informações, na solução de possíveis problemas ou na escuta e acolhimento de sugestões. Ao longo das visitas, verificou-se na maioria dos parques a ótima prestatividade dos funcionários em todas as equipes analisadas. Eles também estavam devidamente uniformizados e possuíam ferramentas de trabalho adequadas e atenderam bem os aplicadores da pesquisa.

## 1.5 PLAYGROUNDS

Foi possível constatar que em mais da metade dos parques avaliados, os brinquedos estavam danificados, apresentando peças quebradas, enferrujadas ou pontiagudas, que poderiam resultar em acidentes com os frequentadores. Em compensação alguns parques estão sendo reformados como os parques do Ibirapuera, Aclimação, Trote, Luís Carlos Prestes e Carmo.

Percebeu-se um aumento no número de brinquedos para PcD nos parques conforme instituído na legislação municipal vigente. Destaca-se o novo escorregador do parque do Cordeiro, além dos parques Jardim da Conquista (Zona Leste), Ibirapuera (Zona Sul), Raul Seixas (Zona Leste), Villa-lobos (Centro-Oeste) e Povo (Centro-Oeste).

O playground do Casarão, no Parque Pinheirinho, possui uma área em deck com declividade alta e com guarda-corpo, que está perigoso, pois precisa ser instalado uma tela de proteção no guarda-corpo no local.



**Fonte: Fundação Aron Birman, Parque Pinheirinho D'água,**



**Playground Pinheirinho D'água  
Fonte: Fundação Aron Birman**

Playground acessível no Parque Raul Seixas, que dispõe de piso emborrachado anti-impacto, brinquedos com percursos rampados, escorregadores e balanços adaptados, além de painéis que estimulam a coordenação motora. Fonte: Fundação Aron Birman.

## 1.6 BEBEDOUROS E BANCOS

Os bebedouros e bancos são mobiliários urbanos essenciais de um parque. Uma das principais problemáticas observadas em relação a eles diz respeito à falta de padronização de seus modelos, o que além de dificultar seu reconhecimento pelos usuários em meio à paisagem natural, acaba dificultando seu processo de manutenção, uma vez que se faz necessário utilizar diferentes tipos de ferramentas e materiais para executar os reparos.

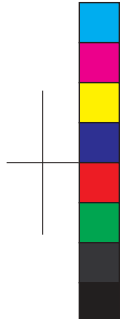


Os bebedouros estavam com uso restrito por conta da pandemia em praticamente a maioria dos parques.

Foram identificados alguns modelos que, além dos dois níveis, possuíam um terceiro próximo ao piso para o uso de animais domésticos, como no parque Aclimação (Zona Centro-Oeste), Severo Gomes (Zona Sul) e Jardim da Conquista (Zona Leste).

Com a retomada da normalidade pós-pandemia, seria importante uma reforma geral dos bancos de parques, de maneira geral, eles necessitam de diferentes tipos de reparos, abrangendo desde pintura, substituição de ferragens, pequenas reformas, ou até mesmo a troca inteira do mobiliário. Também foi identificado a adoção de modelos fabricados com materiais recicláveis, os quais além de contribuírem com a redução de impactos ambientais apresentam baixa manutenção.



**Bebedouro adaptado para PCD, presente no Parque Pinheirinho D'Água  
Fonte: Fundação Aron Birman.**







## 1.7 EQUIPAMENTOS ESPORTIVOS

Com a pesquisa, na maioria dos parques foi possível perceber a falta de manutenção desses equipamentos, necessitando desde pequenos reparos, pintura, substituição de peças, ou troca de grades esportivas até mesmo situações onde seria necessário sua reconstrução.

Destaca-se a importância da presença das Academias da Terceira Idade (ATI), as quais apesar de serem assim nomeadas são utilizadas por pessoas de diferentes faixas etárias, contribuindo para a melhoria da qualidade de vida e saúde dos usuários. De maneira geral, elas se encontravam em bom estado de conservação, necessitando de reparos em alguns casos.

Observa-se, em alguns parques, a presença de alternativas na busca da garantia da qualidade desses equipamentos e sua manutenção adequada, como o estabelecimento de convênios e parcerias com empresas privadas de modo que elas viabilizam reformas, implantam novos projetos, e se responsabilizam por um período de tempo pela administração do espaço, em contrapartida, elas recebem vantagens como autorização para exposição de marca.

## 1.8 SINALIZAÇÃO

A sinalização dos parques tem qualidade precária, o que dificulta a visita dos usuários que desconhecem o parque e sua plena utilização dos espaços, equipamentos e serviços oferecidos, principalmente em parques localizados em regiões periféricas. Essa situação acaba gerando uma improvisação por parte de cada administração em resolver tal questão, resultando em placas e avisos não uniformes, de difícil leitura e pouco reconhecíveis em meio à paisagem.

Além disso, verificou-se pouquíssimos parques possuem algum tipo de placas informativas de espécies vegetais, educativa, como etapas de reciclagem, ciclo da água, histórico do local, etc, demonstrando portanto, a falta de investimento em sinalização e o desperdício de oportunidade de utilizá-la enquanto difusora de conhecimentos ambientais e de preservação.

Outro ponto são as placas de sinalização indicativas de parques na cidade, notou-se que na periferia as placas marrons do CET são raras,, o que dificulta o conhecimento até mesmo dos moradores de parques na região.

## 1.9 GRADIL EXTERNO

Os gradis externos tem o padrão da Prefeitura em todos os parques urbanos, mas precisam de pintura para protegê-los contra a deterioração causada pela ação do tempo e dos intempéries climáticas. O maior problema, porém, é que os gradis de parques têm sido o item de patrimônio público mais depredado nesse último ano, talvez devido aos problemas sócio-econômicos gerados pela pandemia.

São inúmeros parques com esse problema. Em muitos locais vê-se claramente que os gradis foram arrancados numa extensão de 50 /100 metros consecutivos. Isso acontece nas regiões periféricas, perto de comunidades ou pontos de drogas e segundo os gestores são vendidos nos ferros-velhos por dependentes de drogas. É uma ocorrência gravíssima, que envolve a segurança do patrimônio do parque, mas também a CGM e a Polícia Militar, e pede a elaboração de um plano de ação conjunto coordenado com a SVMA.



**ausencia de parte do gradil - Parque Pinheirinho D' água**  
**Fonte: Fundação Aron Birmann**

## 2. MANUTENÇÃO E CONSERVAÇÃO DAS ÁREAS VERDES

Apesar dos parques possuírem características bem distintas como por exemplo, quantidade de funcionários, orçamento e equipamentos, de maneira geral, constatou-se que em 25% deles, as áreas verdes estavam em ótimo ou bom estado de conservação. Isso representou uma queda acentuada com relação a avaliação da pesquisa do ano passado, com a ressalva de que houve uma redução das perguntas com relação ao manejo de forma geral. Com relação a avaliação de muito ruim e ruim, o percentual foi de 15%, ou seja, com uma pequena melhora comparado a 2020, quando 20% dos parques avaliados se encontravam em estado ruim ou muito ruim.


A seguir, os comentários gerais sobre as três categorias avaliadas.

### 2.1 Manejo e Conservação

As áreas verdes naturais são consideradas áreas de bosques, campos de gramas naturais, matas fechadas e suas trilhas. Partindo desse entendimento, foi avaliado que as áreas verdes naturais se encontravam em bom estado de conservação, seja com relação ao manejo, sem excesso de resíduos como galhos, troncos e sobras de poda acumulados ou com relação à limpeza geral, como resíduos de materiais descartados incorretamente. No entanto, muitos parques não estão fazendo o manejo correto das folhas secas que poderiam forrar as trilhas naturais ou serem usadas para se fazer compostagem.

Alguns poucos parques estão fazendo compostagem ou utilizando serrapilheira nas trilhas, mas isso pode ser facilmente corrigido com uma orientação, ou talvez não tenha sido feito por falta de funcionários para esta função.

Com relação a erosão, que é um fator importante, 40% dos parques visitados apresentam algum grau de erosão em suas trilhas naturais.





Ao observar as condições dos canteiros, gramados e áreas com tratamento paisagístico, percebe-se a grande variação da qualidade do manejo. Todavia, constatou-se que os canteiros mais próximos da entrada e das áreas de convívio social costumam estar mais bem cuidados do que os demais.

## 2.4 RESÍDUOS SÓLIDOS

Em relação aos resíduos sólidos, poucos parques possuem lixeiras adaptadas para a coleta seletiva, como o Parque do Povo, do Ibirapuera, Villa-lobos e Lajeado. Cerca de 60% dos parques possuem ciclórias instaladas e são servidos por coleta seletiva pela Prefeitura. Em relação aos resíduos arbóreos, 50% dos parques visitados possuem algum tipo de reaproveitamento do material orgânico, como as composteiras que fornecem insumo para hortas e canteiros.

No sentido de aprimoramento desse sistema, seria recomendável a renovação gradual de lixeiras substituindo-as por lixeiras duplas (reciclável/não-reciclável), para adequação à política de resíduos sólidos e educação ambiental, visto que reforçaria aos frequentadores o conceito de reciclagem de resíduos como algo prioritário para a cidade e seus parques, além de aumentar a coleta seletiva nos parques.



**Composteira do Parque Previdência**

Fonte: Fundação Aron Birman, Parque Cemucan

## 2.3 AMBIENTES AQUÁTICOS

Nos parques visitados que possuíam algum tipo de elemento hídrico, constatou-se que a maioria não estava em bom estado de conservação. Uma boa surpresa foi o lago do parque Aclimação que no ano passado, tinha pontos de acúmulo de resíduos plásticos que vinham pelo córrego e em 2021, o lago se encontra limpo e livre de resíduos, por meio da ação do gestor que tem feito limpeza preventiva rotineira.

O parque do Cemucan precisa fazer a manutenção das cercas e dos jardins entorno do lago, a situação permanece igual a 2020, pois a gestão aguarda um reforço de mão de obra da prefeitura para remanejar a área do lago.



Fonte: Fundação Aron Birman, Parque Cemucan

## 3. SEGURANÇA

A sensação de segurança em um parque vai além da presença de vigilantes, ou seja, também é importante que o parque tenha bastante frequência de usuários. Pode-se observar nos gráficos que a segurança nos parques municipais melhorou do ano passado para 2021, com índices de ótimo e bom neste quesito passando de 58% em 2020 para aproximadamente 70% em 2021. Essa melhora foi constatada verificando-se o atendimento dos vigilantes ao público, sua apresentação e também as condições das estruturas de apoio a esses profissionais, se possuíam refeitório, vestiário, rádios para comunicação interna, sistema de vigilância eletrônica com câmeras, entre outras.

### 3.1 EQUIPE DE SEGURANÇA E ATENDIMENTO

As equipes de segurança dos parques representam o maior número de funcionários quando comparadas ao restante do quadro de colaboradores. Na grande maioria dos parques, observou-se a boa prestatividade de atendimento dos vigilantes aos usuários.

Observou-se quanto a sensação de segurança que em alguns parques situados distantes da região central, porém muito utilizados, a sensação de segurança era maior do que em parques mais centrais porém, com um menor número de frequentadores.

De modo geral, foi possível aferir que 98% dos parques possuem equipe de segurança. Na maioria dos parques a sensação de segurança era boa devido a atuação da equipe de segurança do parque e a presença de frequentadores.

### 3.2 INFRAESTRUTURA DA EQUIPE DE SEGURANÇA

A situação da infraestrutura da equipe de segurança permanece igual ao ano anterior, quando se constatou necessidade de reformas estruturais nos espaços para esses funcionários, a saber, os refeitórios, vestiários e sanitários. Na maioria dos casos, havia nesses ambientes a necessidade de reformas hidráulicas e elétricas, além de pintura e troca de armários. Sobre os equipamentos disponíveis, a grande maioria possui rádios para a comunicação e abrigo para o tempo, mas ainda são raros os locais que dispõem Circuito Fechado de Televisão (CFTV), a exemplo do Ibirapuera que instalou câmeras e sistema de última geração por grande parte do parque.

### 3.3 PREVENÇÃO DE ACIDENTES

Foi possível constatar que a maioria absoluta dos parques possui extintores com prazo de validade vencido, e em muitos casos também não estavam acessíveis ou sinalizados. Isso se repete desde o ano passado. Com relação à ocorrências, identificou-se que cerca de 50% dos parques tiveram registros de furto, roubo, agressão física, ou casos semelhantes ao longo deste ano.

Reiterando a questão da falta de sensação de segurança em alguns parques, constatou-se que em poucos não havia iluminação pública instalada no seu entorno.

## 4. GESTÃO E PARTICIPAÇÃO SOCIAL

O papel dos parques é essencial para a promoção da cultura e lazer na vida urbana. Em muitos casos, são os parques o equipamento público mais próximo e disponível da região. Daí a importância de se medir a qualidade de sua gestão e a participação social. A pesquisa avaliou a qualidade do atendimento aos usuários, a presença de programas de voluntariado, os tipos de atividades gratuitas ofertadas e seu público alvo, e por fim, os meios de divulgação mais utilizados, o resultado encontrado é que a maior frequência de usuários está estreitamente relacionada à qualidade da gestão e do atendimento ao público.

### 4.1 GESTÃO E ATENDIMENTO AO USUÁRIO

Os administradores e funcionários são atores fundamentais na dinâmica de funcionamento dos parques, conservam as áreas verdes, garantem a limpeza e a manutenção dos espaços, promovem encontros na comunidade por meio de eventos e estimulam ações voluntárias, entre tantas outras funções. Na grande maioria dos parques, os funcionários estavam uniformizados, possuíam equipamentos EPI 's necessários para a execução de seu trabalho e tratavam os usuários com cortesia.

Uma dificuldade frequente é a comunicação por telefone com os parques, com relação ao ano anterior houve uma melhoria no número de parques com telefone efetivamente funcionando, um problema a ser solucionado para aumentar a comunicação com a vizinhança.

### 4.2 AÇÕES COMUNITÁRIAS

Entende-se que, de maneira semelhante às atividades culturais e de lazer, as ações comunitárias se constituem como elementos essenciais no cotidiano dos parques, sendo uma das principais responsáveis por promover a aproximação e interação entre os frequentadores e funcionários, como voluntariado de jardinagem, de hortas urbanas, de conservação geral, de oficinas de artesanato, entre outros. Uma das formas já exploradas do grande potencial integrativo dos parques são os Centros de Convivência e Cooperativa (CECCOS), os quais funcionam em parceria com a Secretaria da Saúde promovendo um importante trabalho de reinserção social de pacientes com transtornos psicológicos, pessoas com deficiência, idosos e jovens em situação de vulnerabilidade social. São desenvolvidos diversos tipos de atividades relacionadas à arte, lazer, educação, cultura, e economia solidária, sendo abertas à toda população com o objetivo de fortalecer laços sociais e afetivos entre a comunidade e os usuários do equipamento.

Contudo, foi identificado nos parques avaliados que ainda há uma parcela razoável de parques, os quais ainda não possuem nenhum programa de comunitário ou qualquer ação que envolva voluntariado. Portanto, deve-se insistir na criação desse tipo de ação, seja programas de voluntariado, de artesanato, contação de histórias, passeios guiados com a atuação de funcionários do parque e moradores da região.

### 4.3 ATIVIDADES DE CULTURA E LAZER

Os parques vêm se transformando em uma importante plataforma promotora de atividades culturais, como shows, festivais, apresentações artísticas, teatro; e de lazer, como yoga, meditação, zumba, capoeira, tai chi chuan, etc. Embora tais atividades estivessem suspensas durante a pandemia de COVID-19, foi possível aferir se os parques dispunham de tais serviços considerando o cenário pré-pandêmico.

Em relação à comunicação com a comunidade, a grande maioria dos parques possuem apenas o site da Secretaria do Verde e do Meio Ambiente, o qual quase sempre se encontra desatualizado. Alguns gestores têm procurado maneiras alternativas e mais populares de levar as informações à população, como a criação de grupos de aplicativos de mensagens (Whatsapp) e páginas dos parques em redes sociais (Facebook e Instagram) criadas espontaneamente por frequentadores, os quais conseguem alimentá-la como uma espécie de fórum online. Entretanto, tais informações não são oficiais e muitas vezes podem também estar desatualizadas.

## Ranking Geral

	NOME DO PARQUE	ZONA	NOTA FINAL PONDERADA	TAMANHO (m <sup>2</sup> )
1º	Parque Burle Marx	SUL	4,442	Médio
2º	Parque Ibirapuera	SUL	3,937	Grande
3º	Villa-Lobos	OESTE	3,912	Grande
4º	Lajeado	LESTE	3,909	Grande
5º	Aclimação	OESTE	3,817	Médio
6º	Engenheiro Goulart	LESTE	3,786	Grande
7º	Cordeiro	SUL	3,773	Pequeno
8º	Cemucam	OESTE	3,739	Grande
9º	Alfredo Volpi	OESTE	3,715	Médio
10º	Povo	OESTE	3,714	Médio
11º	Buenos Aires	OESTE	3,707	Pequeno
12º	Jardim Herculano	SUL	3,627	Pequeno
13º	Jardim da Conquista	LESTE	3,616	Grande
14º	Água Branca	OESTE	3,559	Grande
15º	Vila Guilherme	LESTE	3,542	Grande
16º	Eco do Guarapiranga	SUL	3,489	Grande
17º	M'Boi Mirim	SUL	3,461	Pequeno
18º	Raul Seixas	LESTE	3,445	Pequeno
19º	Lina e Paulo Raia	SUL	3,421	Pequeno
20º	Eucaliptos	SUL	3,395	Grande
21º	Ten. Brig. Faria Lima	NORTE	3,380	Pequeno
22º	Previdência	OESTE	3,342	Pequeno
23º	Chuveisco	SUL	3,337	Pequeno
24º	Manoel Pitta	LESTE	3,337	Grande
25º	Jardim Helena	LESTE	3,315	Médio
26º	Vila Prudente	LESTE	3,300	Pequeno
27º	Guarapiranga	SUL	3,294	Médio
28º	Santa Amélia	LESTE	3,293	Pequeno
29º	Carmo	LESTE	3,287	Grande
30º	Pinheirinho D'água	NORTE	3,269	Médio
31º	Itaim Biacica	LESTE	3,266	Grande
32º	Chácara das Flores	LESTE	3,265	Pequeno
33º	Nebulosas	LESTE	3,252	Pequeno
34º	Anhanguera	NORTE	3,212	Grande
35º	Piqueri	LESTE	3,195	Pequeno
36º	Nair Belo	LESTE	3,171	Pequeno
37º	Trote	NORTE	3,171	Médio
38º	Jardim das Perdizes	OESTE	3,168	Pequeno
39º	Vila Jacuí	LESTE	3,160	Médio
40º	Rodrigo Gásperi	NORTE	3,112	Pequeno
41º	Juventude	NORTE	3,106	Grande

42º	Benemérito José Brás	OESTE	3,068	Pequeno
43º	Portirari	OESTE	3,009	Pequeno
44º	Vila Silvia	LESTE	2,998	Pequeno
45º	Vila dos Remédios	OESTE	2,963	Médio
46º	São Domingos	NORTE	2,960	Pequeno
47º	Jardim da Luz	OESTE	2,960	Médio
48º	Severo Gomes	SUL	2,941	Pequeno
49º	Nabuco	SUL	2,921	Pequeno
50º	Shangrilá	SUL	2,900	Pequeno
51º	Cidade de Toronto	NORTE	2,899	Médio
52º	Jardim Felicidade	NORTE	2,883	Pequeno
53º	Chácara do Jockey	OESTE	2,853	Médio
54º	Chico Mendes	LESTE	2,831	Pequeno
55º	Luís Carlos Prestes	OESTE	2,830	Pequeno
56º	Barragem Guarapiranga	SUL	2,819	Pequeno
57º	Central do Itaim	LESTE	2,809	Pequeno
58º	Zilda Natel	OESTE	2,769	Pequeno
59º	Ciência	LESTE	2,757	Médio
60º	Santo Dias	SUL	2,749	Médio
61º	Independência	SUL	2,736	Médio
62º	Colina São Francisco	OESTE	2,696	Pequeno
63º	Jacinto Albertho	NORTE	2,678	Pequeno
64º	Sete Campos	SUL	2,655	Pequeno
65º	Raposo Tavares	OESTE	2,654	Médio
66º	Praia SP/ Praia do Sol	SUL	2,638	Médio
67º	Casa Modernista	SUL	2,559	Pequeno
68º	Guanhembu	SUL	2,559	Pequeno
69º	Prainha	SUL	2,558	Pequeno
70º	Lions Clube Tucuruvi	NORTE	2,536	Pequeno
71º	Águas	LESTE	2,455	Pequeno
72º	Guabirobeira	LESTE	2,446	Médio
73º	Jardim Sapopemba	LESTE	2,408	Pequeno
74º	Prefeito Mário Covas	OESTE	2,383	Pequeno
75º	Senhor do Vale	NORTE	2,300	Pequeno
76º	Trianon	OESTE	2,296	Pequeno
77º	Ermelino Matarazzo	LESTE	2,292	Pequeno
78º	Aterro Sapopemba	LESTE	1,942	Médio
79º	Vila do Rodeio	LESTE	1,942	Grande
80º	Tatuapé	OESTE	1,903	Pequeno
81º	Juliana Carvalho Torres	OESTE	1,760	Pequeno
82º	Sena	NORTE	1,026	Pequeno

### Ranking por Tamanho

	NOME DO PARQUE	ZONA	NOTA FINAL PONDERADA	TAMANHO (m <sup>2</sup> )
1º	Lajeado	LESTE	3.909	Pequeno
2º	Cordeiro	SUL	3.773	Pequeno
3º	Buenos Aires	OESTE	3.707	Pequeno
4º	Jardim Herculano	SUL	3.627	Pequeno
5º	Raul Seixas	LESTE	3.445	Pequeno
6º	Lina e Paulo Raia	SUL	3.421	Pequeno
7º	Ten. B. Faria Lima	NORTE	3.380	Pequeno
8º	Previdência	OESTE	3.342	Pequeno
9º	Chuvisco	SUL	3.337	Pequeno
10º	Rapadura	LESTE	3.324	Pequeno
11º	Vila Prudente	LESTE	3.300	Pequeno
12º	Santa Amélia	LESTE	3.293	Pequeno
13º	Chácara das Flores	LESTE	3.265	Pequeno
14º	Nebulosas	LESTE	3.252	Pequeno
15º	Piqueri	LESTE	3.195	Pequeno
16º	Nair Belo	LESTE	3.171	Pequeno
17º	Jardim das Perdizes	LESTE	3.168	Pequeno
18º	Rodrigo Gásperi	NORTE	3.112	Pequeno
19º	Benemérito José Brás	OESTE	3.068	Pequeno
20º	Guaratiba	LESTE	3.024	Pequeno
21º	Portirari	OESTE	3.009	Pequeno
22º	Vila Silvia	LESTE	2.998	Pequeno
23º	São Domingos	NORTE	2.960	Pequeno
24º	Severo Gomes	SUL	2.941	Pequeno
25º	Nabuco	SUL	2.921	Pequeno
26º	Canivete	NORTE	2.908	Pequeno
27º	Shangrilá	SUL	2.900	Pequeno
28º	Jardim Felicidade	NORTE	2.883	Pequeno
29º	Chico Mendes	LESTE	2.831	Pequeno
30º	Luís Carlos Prestes	OESTE	2.830	Pequeno
31º	Barragem Guarapiranga	SUL	2.819	Pequeno
32º	Central do Itaim	LESTE	2.809	Pequeno
33º	São José	SUL	2.787	Pequeno
34º	Zilda Natel	OESTE	2.769	Pequeno
35º	Colina São Francisco	OESTE	2.696	Pequeno
36º	Jacinto Albertho	NORTE	2.678	Pequeno
37º	Sete Campos	SUL	2.655	Pequeno
38º	Feitiço da Vila	SUL	2.645	Pequeno
39º	Mongaguá	LESTE	2.607	Pequeno
40º	Casa Modernista	SUL	2.559	Pequeno
41º	Guanhembu	SUL	2.559	Pequeno
42º	Prainha	SUL	2.558	Pequeno

43º	Lions Clube Tucuruvi	NORTE	2.536	Pequeno
44º	Águas	LESTE	2.455	Pequeno
45º	Parelheiros	SUL	2.445	Pequeno
46º	Jardim Sapopemba	LESTE	2.408	Pequeno
47º	Prefeito Mário Covas	OESTE	2.383	Pequeno
48º	Senhor do Vale	NORTE	2.300	Pequeno
49º	Trianon	OESTE	2.296	Pequeno
50º	Ermelino Matarazzo	LESTE	2.292	Pequeno
51º	Ipiranguinha	LESTE	2.111	Pequeno
52º	Tatuapé	OESTE	1.903	Pequeno
53º	Juliana Carvalho Torres	OESTE	1.760	Pequeno
54º	Itaim Paulista	LESTE	1.618	Pequeno
55º	Ribeirão Caulim	SUL	1.484	Pequeno
56º	Aracanduva	LESTE	1.166	Pequeno
57º	Sapé	OESTE	1.037	Pequeno
58º	Sena	NORTE	1.026	Pequeno
59º	Fogo	NORTE	0,802	Pequeno

	NOME DO PARQUE	ZONA	NOTA FINAL PONDERADA	TAMANHO (m <sup>2</sup> )
1º	Parque Burle Marx	SUL	4,442	Médio
2º	Aclimação	OESTE	3,817	Médio
3º	Alfredo Volpi	OESTE	3,715	Médio
4º	Povo	OESTE	3,714	Médio
5º	M'Boi Mirim	SUL	3,461	Médio
6º	Jardim Helena	LESTE	3,315	Médio
7º	Guarapiranga	SUL	3.294	Médio
8º	Pinheirinho D'água	NORTE	3.269	Médio
9º	Trote	NORTE	3,171	Médio
10º	Vila Jacuí	LESTE	3.160	Médio
11º	Vila dos Remédios	OESTE	2,963	Médio
12º	Jardim da Luz	OESTE	2,943	Médio
13º	Cidade de Toronto	NORTE	2.899	Médio
14º	Chácara do Jockey	OESTE	2,853	Médio
15º	Ciência	LESTE	2,757	Médio
16º	Santo Dias	SUL	2,749	Médio
17º	Independência	SUL	2.736	Médio
18º	Raposo Tavares	OESTE	2.654	Médio
19º	Praia SP/ Praia do Sol	SUL	2.638	Médio
20º	Guabirobeira	LESTE	2.446	Médio
21º	Aterro Sapopemba	LESTE	2.210	Médio

### Ranking por Tamanho

	NOME DO PARQUE	ZONA	NOTA FINAL PONDERADA	TAMANHO (m <sup>2</sup> )
1º	Ibirapuera	SUL	3,937	Grande
2º	Villa-Lobos	OESTE	3,912	Grande
3º	Engenheiro Goulart	LESTE	3,786	Grande
4º	Cemucam	OESTE	3,739	Grande
5º	Jardim da Conquista	LESTE	3,616	Grande
6º	Municipal Itaim	SUL	3,608	Grande
7º	Água Branca	OESTE	3,559	Grande
8º	Vila Guilherme	LESTE	3,542	Grande
9º	Varginha	SUL	3,502	Grande
10º	Eco do Guarapiranga	SUL	3,489	Grande
11º	Fazendo do Carmo	LESTE	3,401	Grande
12º	Eucaliptos	SUL	3,395	Grande
13º	Manoel Pitta	LESTE	3,337	Grande
14º	Jaceguava	SUL	3,320	Grande
15º	Carmo	LESTE	3,287	Grande
16º	Itaim Biacica	LESTE	3,266	Grande
17º	Anhanguera	NORTE	3,212	Grande
18º	9 de julho	SUL	3,158	Grande
19º	Juventude	NORTE	3,106	Grande
20º	Bororé	SUL	3,095	Grande
21º	Cantinho do Céu	SUL	2,659	Grande
22º	Ribeirão Cocaia	SUL	1,954	Grande
23º	Vila do Rodeio	LESTE	1,942	Grande

### Ranking por Zona

	NOME DO PARQUE	ZONA	NOTA FINAL PONDERADA	TAMANHO (m <sup>2</sup> )
1º	Burle Marx	SUL	4.442	Médio
2º	Ibirapuera	SUL	3.937	Grande
3º	Cordeiro	SUL	3.773	Pequeno
4º	Jardim Herculano	SUL	3.627	Pequeno
5º	ECO. Guarapiranga	SUL	3.489	Grande
6º	M'Boi Mirim	SUL	3.461	Médio
7º	Lina e Paulo Raia	SUL	3.421	Pequeno
8º	Eucaliptos	SUL	3.395	Grande
9º	Chuveisco	SUL	3.337	Pequeno
10º	Guarapiranga	SUL	3.294	Médio
11º	Severo Gomes	SUL	2.941	Pequeno
12º	Nabuco	SUL	2.921	Pequeno
13º	Shangrilá	SUL	2.900	Pequeno
14º	B. GUARAPIRANGA	SUL	2.819	Pequeno
15º	Santo Dias	SUL	2.749	Médio
16º	Independência	SUL	2.736	Médio
17º	Sete Campos	SUL	2.655	Pequeno
18º	Praia do Sol	SUL	2.638	Médio
19º	Casa Modernista	SUL	2.559	Pequeno
20º	Guanhembu	SUL	2.559	Pequeno
21º	Prainha	SUL	2.558	Pequeno

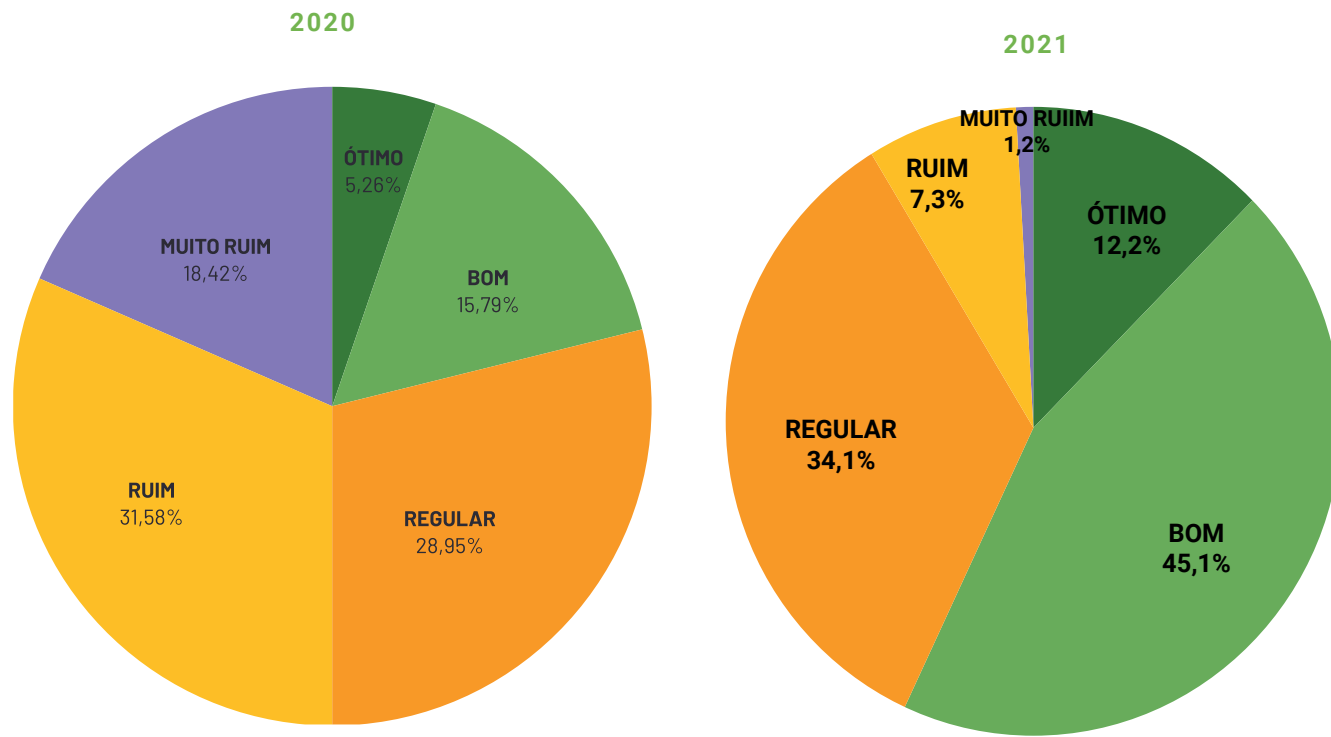
### Ranking por Zona

	NOME DO PARQUE	ZONA	NOTA FINAL PONDERADA	TAMANHO (m <sup>2</sup> )
1º	Ten. B. Faria Lima	NORTE	3.380	Pequeno
2º	Pinheirinho D'água	NORTE	3.269	Médio
3º	Anhanguera	NORTE	3.212	Grande
4º	Trote	NORTE	3.171	Médio
5º	Rodrigo Gásperi	NORTE	3.112	Pequeno
6º	Juventude	NORTE	3.106	Grande
7º	São Domingos	NORTE	2.960	Pequeno
8º	Cidade de Toronto	NORTE	2.899	Médio
9º	Jardim Felicidade	NORTE	2.883	Pequeno
10º	Jacinto Albertho	NORTE	2.678	Pequeno
11º	Lions Clube Tucuruvi	NORTE	2.536	Pequeno
12º	Senhor do Vale	NORTE	2.300	Pequeno
13º	Sena	NORTE	1.026	Pequeno

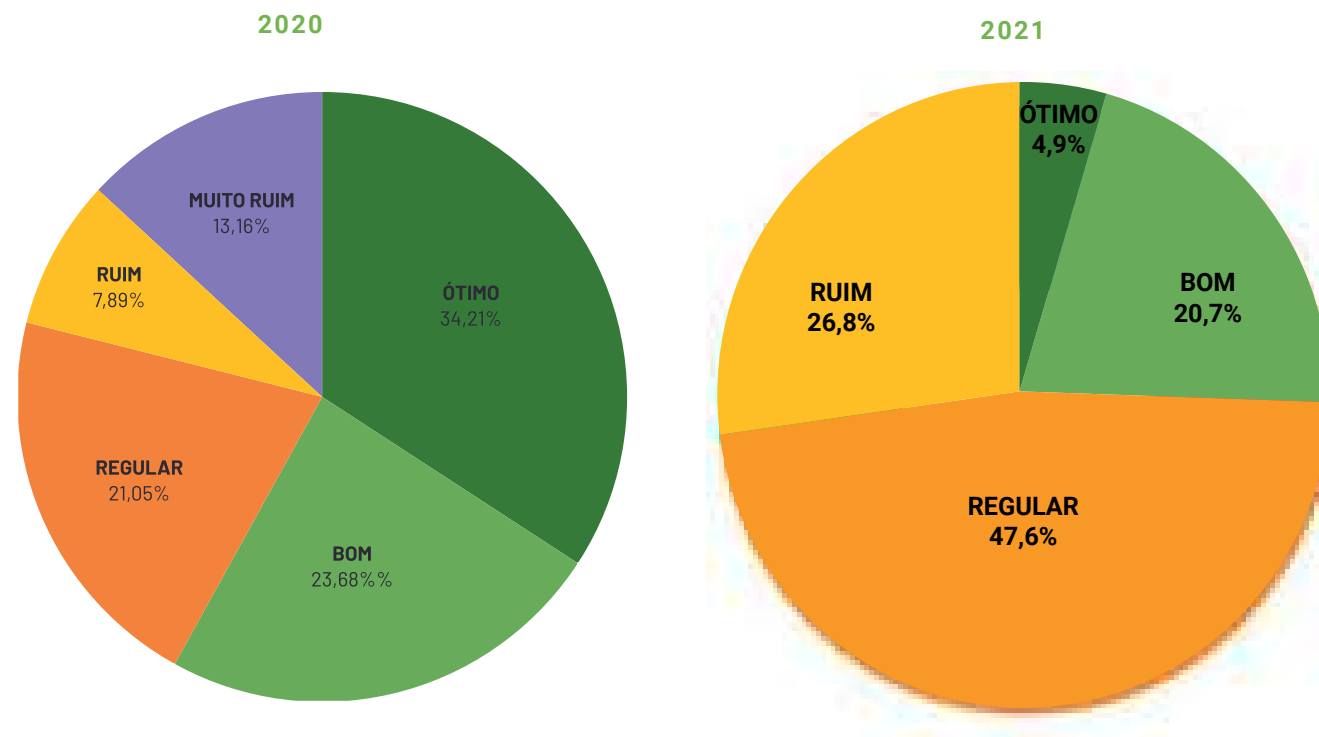
	NOME DO PARQUE	ZONA	NOTA FINAL PONDERADA	TAMANHO (m <sup>2</sup> )
1º	Villa-Lobos	OESTE	3.912	Grande
2º	Aclimação	OESTE	3.817	Médio
3º	Cemucam	OESTE	3.739	Grande
4º	Alfredo Volpi	OESTE	3,715	Médio
5º	Povo	OESTE	3,714	Médio
6º	Buenos Aires	OESTE	3,707	Pequeno
7º	Água Branca	OESTE	3,559	Grande
8º	Previdência	OESTE	3,342	Pequeno
9º	Jardim das Perdizes	OESTE	3.168	Pequeno
10º	Benemérito José Brás	OESTE	3.068	Pequeno
11º	Portirari	OESTE	3.009	Pequeno
12º	Vila dos Remédios	OESTE	2.963	Média
13º	Jardim da Luz	OESTE	2.943	Média
14º	Chácara do Jockey	OESTE	2.853	Média
15º	Luís Carlos Prestes	OESTE	2.830	Pequeno
16º	Zilda Natel	OESTE	2.769	Pequeno
17º	Colina São Francisco	OESTE	2.696	Pequeno
18º	Raposo Tavares	OESTE	2.654	Médio
19º	Prefeito Mário Covas	OESTE	2.383	Pequeno
20º	Trianon	OESTE	2.296	Pequeno
21º	Tatuapé	OESTE	1.760	Pequeno

	NOME DO PARQUE	ZONA	NOTA FINAL PONDERADA	TAMANHO (m <sup>2</sup> )
1º	Lajeado	LESTE	3.909	Grande
2º	Engenheiro Goulart	LESTE	3.786	Grande
3º	Jardim da Conquista	LESTE	3.616	Grande
4º	Vila Guilherme	LESTE	3.542	Grande
5º	Raul Seixas	LESTE	3.445	Pequeno
6º	Manoel Pitta	LESTE	3.337	Grande
7º	Jardim Helena	LESTE	3.315	Média
8º	Vila Prudente	LESTE	3.300	Pequeno
9º	Santa Amélia	LESTE	3.293	Pequeno
10º	Carmo	LESTE	3.287	Grande
11º	Portirari	LESTE	3.009	Pequeno
12º	Itaim Biacica	LESTE	3.266	Grande
13º	Chácara das Flores	LESTE	3.265	Pequeno
14º	Nebulosas	LESTE	3.252	Pequeno
15º	Piqueri	LESTE	3.195	Pequeno
16º	Nair Belo	LESTE	3.171	Pequeno
17º	Vila Jacuí	LESTE	3.160	Médio
18º	Vila Silvia	LESTE	2.998	Médio
19º	Chico Mendes	LESTE	2.831	Pequeno
20º	Central do Itaim	LESTE	2.809	Pequeno
21º	Ciência	LESTE	2.757	Médio
22º	Águas	LESTE	2.455	Pequeno
23º	Guabirobeira	LESTE	2.446	Médio
24º	Jardim Sapopemba	LESTE	2.408	Pequeno
25º	Ermelino Matarazzo	LESTE	2.292	Pequeno
26º	Aterro Sapopemba	LESTE	2.210	Médio
27º	Vila do Rodeio	LESTE	1.942	Grande

### Gráficos - INFRAESTRUTURA



### Gráficos - MANUTENÇÃO

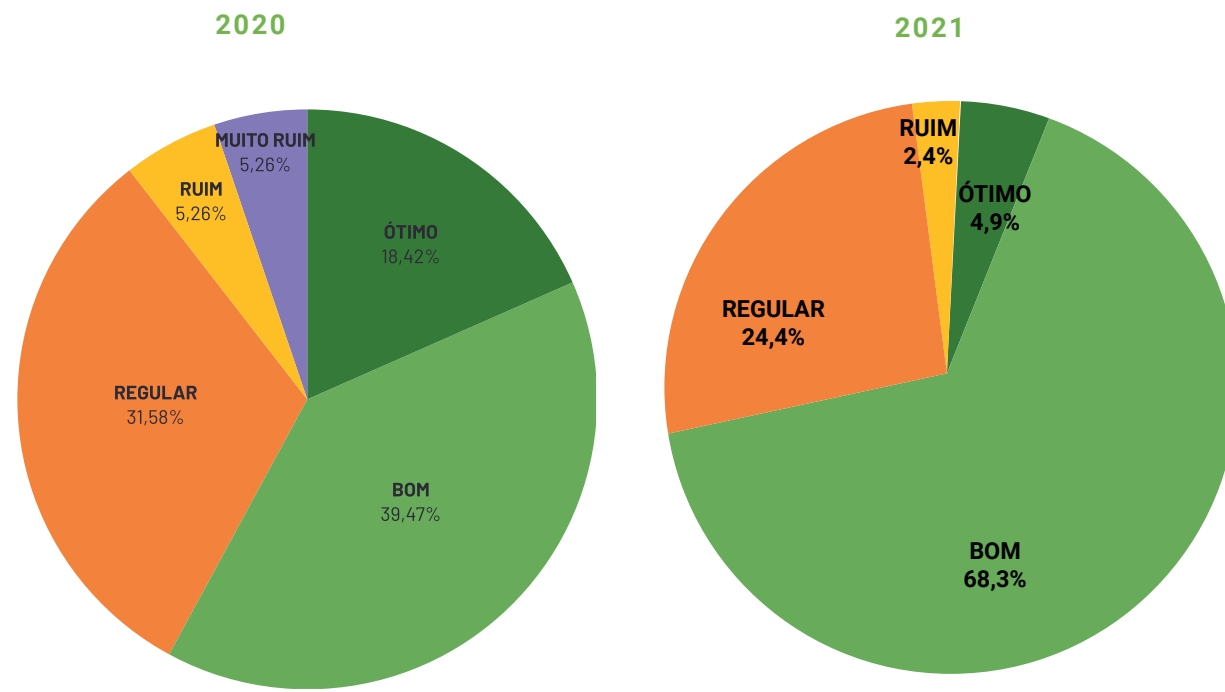


**LEGENDA**

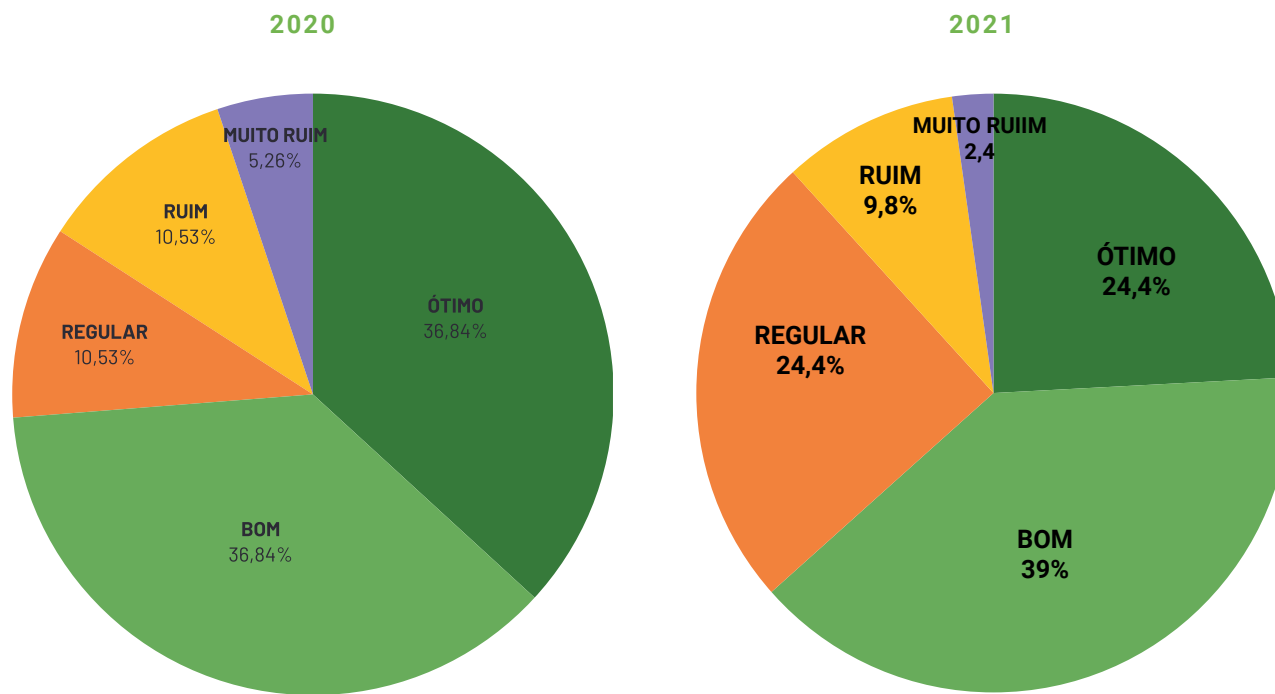
- ÓTIMO
- REGULAR
- MUITO RUIM
- BOM
- RUIM



### Gráficos - SEGURANÇA



### Gráficos - GESTÃO



**LEGENDA**

- ÓTIMO
- REGULAR
- MUITO RUIM
- BOM
- RUIM

# PARQUES LINEARES

# QUESTIONÁRIO DE AVALIAÇÃO - LINEARES

O indicador de parques lineares surgiu da necessidade da Prefeitura de São Paulo englobar num mesmo indicador, a avaliação de todos os tipos de parques.

Devido a sua similaridade com o parque urbano, o questionário do parque linear é uma simplificação do questionário dos parques urbanos do IP, portanto a mesma metodologia usada nos parques urbanos é aplicada nos lineares.

Como já foi dito, o parque linear tem a prerrogativa de proteger as margens e os córregos, ou rios. Podem oferecer alguma estrutura de lazer, não são cercados e servem como rotas de caminhadas no bairro.

O Indicador IP de parques lineares foi criado graças à parceria com a Secretaria do Verde e Meio Ambiente de São Paulo e a sua equipe responsável pelos Parques Lineares, coordenada por Tamires Carla de Oliveira.

## QUESTIONÁRIO PARQUES LINEARES - IP 2021

Versão do Questionário: 22.07.2021

1.0 INFRAESTRUTURA	
<b>25% MOBILIDADE URBANA</b>	
<b>100%</b>	
30%	Há transporte público próximo ao parque? (raio de 300m = +- 3 quarteirões)
20%	A calçada externa do parque encontra-se em bom estado de conservação? (sem buracos, depressões, pisos faltantes, etc)
10%	A calçada externa possui rebaixamento para acesso de Pessoas com Deficiência (PcD)?
10%	As ruas do entorno são servidas por faixa de pedestres?
10%	As faixas de pedestre possuem travessia elevada?
10%	Existe alguma infraestrutura para ciclistas? (paraciclo, bicicletário, aluguel de bicicletas, etc)
10%	O parque é atendido por alguma ciclovias ou ciclofaixa próxima?
<b>15% ACESSIBILIDADE</b>	
<b>100%</b>	
50%	As áreas de circulação são acessíveis para PcD?
50%	As escadas e rampas possuem corrimãos?
<b>10% EQUIPAMENTOS PARA CRIANÇAS</b>	
<b>100%</b>	
40%	Há equipamentos para crianças?
20%	Os equipamentos estão em bom estado de conservação? (pintura sem pontos de ferrugem, pregos soltos ou partes pontiagudas expostas, sem madeira apodrecida ou peças quebradas)
20%	A área desses equipamentos está em um local seguro?
20%	Existem equipamentos adequados para pessoas com deficiência ou mobilidade reduzida?
<b>10% EQUIPAMENTOS PARA IDOSOS</b>	
<b>100%</b>	
40%	Há equipamentos para idosos? (como Academia para a Terceira Idade (ATI's), cancha de bocha (quadra), etc)
30%	Os equipamentos estão em bom estado de conservação? (pintura sem pontos de ferrugem, parafusos soltos, partes pontiagudas expostas ou peças quebradas)
30%	A área desses equipamentos está em um local seguro?
<b>15% BANCOS</b>	
<b>100%</b>	
40%	Existem bancos?
30%	Estão em bom estado de conservação? (boa pintura, sem partes quebradas ou madeiras apodrecidas)
30%	A quantidade de bancos disponíveis nas áreas de convivência é relativamente adequada?
<b>10% EQUIPAMENTOS ESPORTIVOS</b>	
<b>100%</b>	
30%	Existem quadras esportivas?
20%	As quadras esportivas estão em bom estado de conservação? (sem peças faltantes, ferrugem, etc)
30%	Existem áreas para caminhada/corrida/ciclovias?
20%	As áreas para caminhada/corrida/ciclovias estão em bom estado de conservação?
<b>15% SINALIZAÇÃO</b>	
<b>100%</b>	
25%	Há placa da CET (marrons) indicando o acesso ao parque?
15%	Há placa indicativa do nome do parque e em bom estado de conservação? (placas da SVMA na entrada do parque)
10%	A sinalização geral do parque está em bom estado de conservação? (sem manchas, ferrugem, etc)
20%	A sinalização indica os principais equipamentos e estruturas? (mapa geral, placas direcionais, etc)
20%	A sinalização indica os usos e práticas permitidas no parque? (regulamento de uso)
10%	Há projeto de sinalização inclusiva? (placas, mapa tátil, piso tátil, etc)

<b>2.0</b>	<b>MANUTENÇÃO E CONSERVAÇÃO DAS ÁREAS VERDES</b>	
	<b>35%</b>	<b>MANEJO E CONSERVAÇÃO</b>
	<b>100%</b>	
<b>2.1</b>	25%	As áreas verdes apresentam bom estado de conservação? (devidamente roçadas, árvores podadas, etc.)
	15%	O entorno do parque está livre de pontos de despejo de entulho/resíduos/lixo?
	15%	A área interna do parque está livre de pontos de despejo de entulhos/resíduos/lixo?
	20%	Os caminhos estão bem conservados e sem erosão?
	15%	Os caminhos possuem sistema de drenagem? (revestimentos/substratos, etc)
	10%	Os caminhos possuem estruturas de apoio adequadas? (pontes, passarelas, corrimãos, escadas, etc)
		<b>30%</b>
	<b>100%</b>	
<b>2.2</b>	25%	O parque possui lixeiras?
	25%	As lixeiras estão em bom estado de conservação?
	25%	As lixeiras são adaptadas para coleta seletiva? (orgânicos e recicláveis)
	25%	O parque é atendido por cooperativas de reciclagem ou coleta seletiva da prefeitura?
		<b>35%</b>
		<b>SEM NOTA: Se não existirem ambientes aquáticos.</b>
	<b>100%</b>	
<b>2.3</b>	30%	Os ambientes aquáticos do parque (córregos, rios ou represas) estão em bom estado de conservação?
	25%	A água desses ambientes aquáticos está livre de odor e com coloração natural (transparente)?
	25%	O parque está livre de descarte de resíduos sólidos/líquidos nos ambientes aquáticos? (lixo ou esgoto)
	20%	As restrições de atividades/usos dos ambientes aquáticos do parque estão sendo respeitadas? (pesca, nado, caça, etc)
		<b>3.0</b>
	<b>100%</b>	<b>SEGURANÇA</b>
	<b>100%</b>	
<b>3.1</b>	20%	A GCM realiza rondas frequentes no parque?
	15%	Há postes de iluminação dentro do parque?
	10%	Os postes de iluminação estão em bom estado de conservação?
	15%	Há iluminação pública no entorno do parque?
	20%	Neste ano, o parque esteve livre de ocorrências indesejadas? (como furto, roubo, agressão física, extração de vegetação, abandono de carros, etc)
	20%	O parque está livre de ocupações irregulares?
		<b>4.0</b>
	<b>100%</b>	<b>GESTÃO E PARTICIPAÇÃO SOCIAL</b>
	<b>100%</b>	
<b>4.1</b>	25%	Existe oferta de algum trabalho voluntário no parque?
	30%	O conselho gestor está operacional?
	20%	O parque recebe alguma ação comunitária realizada por organizações públicas ou privadas?
	25%	Existe relação ativa do parque com as comunidades vizinhas?

# ZONA NORTE - LINEARES

## PARQUE CANIVETE

### - LINEAR

Av. Dep. Cantídio Sampaio e  
 Av. Hugo Ítalo Merigo – Jardim Damasceno  
 Tel: Não possui  
 Inauguração: 2010  
 Área: 46.000m<sup>2</sup>  
 Funcionamento: 24h

### DESCRIÇÃO:

Situado no extremo norte da cidade, foi implantado em 2010 como forma de conter o crescimento urbano sobre as áreas de preservação permanente. O projeto do parque prevê a recuperação de córrego e margens, implantação de equipamentos esportivos e de lazer e relocação de população em área de risco, definindo os limites da urbanização na Borda da Cantareira. A obra incluiu ainda a estabilização dos taludes da encosta e a continuação das calçadas da Avenida Deputado Cantídio Sampaio. (Fonte: SVMA)

### COMENTÁRIOS:

O parque Linear do Bananal-Canivete tem um papel social importante para a comunidade local. Situado em um fundo de vale, o parque serve para integrar os dois lados do córrego Canivete na Freguesia do Ó, bairro residencial de alta densidade demográfica.

Atualmente, o parque está sem segurança noturna devido a mudanças e ou renovação de contratos de segurança, o que vem sendo um problema para a manutenção patrimonial, com fios de energia da iluminação local sendo roubados assim como depredação e roubo de lixeiras.



Fonte: Secretaria do Verde e Meio Ambiente



Fonte: Secretaria do Verde e Meio Ambiente



Fonte: Secretaria do Verde e Meio Ambiente

		Peso	Nota máxima ponderada	Nota
<b>1</b>	<b>Infraestrutura</b>			
1.1	Mobilidade Urbana	6,25%	0.31	<b>0.17</b>
1.2	Acessibilidade	3,75%	0.18	<b>0.03</b>
1.2	Equipamentos para Crianças	2,50%	0.12	<b>0.1</b>
1.3	Equipamentos para Idosos	2,50%	0.12	<b>0.12</b>
1.4	Bancos	3,75%	0.18	<b>0.16</b>
1.6	Equipamentos Esportivos	2,50%	0.12	<b>0.12</b>
1.7	Sinalização	3,75%	0.18	<b>0.05</b>
	<b>Nota Infraestrutura</b>	<b>25%</b>	<b>1.25</b>	<b>0.78</b>
<b>2</b>	<b>Manutenção e Conservação das áreas verdes</b>			
2.1	Manejo e conservação	12,25%	0.61	<b>0.39</b>
2.2	Resíduos Sólidos	10,50%	0.52	<b>0.26</b>
2.3	Ambientes Aquáticos	12,25%	0.61	<b>0.14</b>
	<b>Nota manutenção e conservação</b>	<b>35%</b>	<b>1.75</b>	<b>0.8</b>
<b>3</b>	<b>Segurança</b>			
3.1	Segurança	25%	1.25	<b>0.62</b>
	<b>Nota segurança</b>	<b>25%</b>	<b>1.25</b>	<b>0.62</b>
<b>4</b>	<b>Gestão e Participação Social</b>			
4.1	Gestão e Participação Social	15%	0.75	<b>0.7</b>
	<b>Nota gestão e programação</b>	<b>15%</b>	<b>0.75</b>	<b>0.7</b>
	<b>Nota final</b>		<b>5.0</b>	<b>2.90</b>

## PARQUE DO FOGO - LINEAR

Vias de Acesso: Estrada de Taipas e Rua Camilo Zanotti

Tel: Não possui

Inauguração: 2008

Área: 35.445 m<sup>2</sup>

Funcionamento: 24 horas

### DESCRIÇÃO:

O parque contou com projeto e obra realizados pela Subprefeitura de Pirituba, tendo como objetivo a recuperação ambiental do Córrego do Fogo e suas margens, a implantação de equipamentos esportivos e lazer e a relocação da população em área de risco.

Por estar localizado em área próxima ao Parque Pinheirinho d'Água, é possível observar o mesmo perfil de espécies de Fauna, inclusive de borboleta-monarca que faz extensas migrações por todo o continente americano. (Fonte: SVMA)

### OBSERVAÇÕES:

O parque Linear do Fogo possui um CEU recém inaugurado, que será frequentado por muitas crianças e estudantes; portanto precisa de atenção quanto a sua manutenção, pois essa pesquisa encontrou o playground depredado, o parque sem nenhuma segurança e com focos de despejo de lixo em seu córrego.

O córrego também possui suas águas completamente poluídas e mal cheirosas.



Fonte: Secretaria do Verde e Meio Ambiente



Fonte: Secretaria do Verde e Meio Ambiente



Fonte: Secretaria do Verde e Meio Ambiente

		Peso	Nota máxima ponderada	Nota
<b>1</b>	<b>Infraestrutura</b>			
1.1	Mobilidade Urbana	6,25%	0.31	<b>0.12</b>
1.2	Acessibilidade	3,75%	0.18	<b>0</b>
1.2	Equipamentos para Crianças	2,50%	0.12	<b>0.05</b>
1.3	Equipamentos para Idosos	2,50%	0.12	<b>0</b>
1.4	Bancos	3,75%	0.18	<b>0.05</b>
1.6	Equipamentos Esportivos	2,50%	0.12	<b>0.01</b>
1.7	Sinalização	3,75%	0.18	<b>0</b>
	<b>Nota Infraestrutura</b>	<b>25%</b>	<b>1.25</b>	<b>0.24</b>
<b>2</b>	<b>Manutenção e Conservação das áreas verdes</b>			
2.1	Manejo e conservação	12,25%	0.61	<b>0.07</b>
2.2	Resíduos Sólidos	10,50%	0.52	<b>0.13</b>
2.3	Ambientes Aquáticos	12,25%	0.61	<b>0</b>
	<b>Nota manutenção e conservação</b>	<b>35%</b>	<b>1.75</b>	<b>0.2</b>
<b>3</b>	<b>Segurança</b>			
3.1	Segurança	25%	1.25	<b>0.35</b>
	<b>Nota segurança</b>	<b>25%</b>	<b>1.25</b>	<b>0.35</b>
<b>4</b>	<b>Gestão e Participação Social</b>			
4.1	Gestão e Participação Social	15%	0.75	<b>0</b>
	<b>Nota gestão e programação</b>	<b>15%</b>	<b>0.75</b>	<b>0</b>
	<b>Nota final</b>		<b>5.0</b>	<b>0.82</b>

# ZONA LESTE - LINEAR



## PARQUE ÁGUA VERMELHA - LINEAR

Avenida Euclides Fonseca (perpendicular à Av. Marechal Tito, altura do nº 1200)  
Tel: (11) 2561-5654  
Inauguração: 2009  
Área: 126.634m<sup>2</sup> (1ª fase)  
Funcionamento: 24 horas

### DESCRIÇÃO:

Localizado no extremo leste de São Paulo, a primeira fase do parque foi construída em parceria com a Subprefeitura do Itaim Paulista. Sua avifauna é composta principalmente por espécies tolerantes a ambientes antrópicos, como: quero-quero, periquito-rico, rolinha, joão-de-barro, suiriri-cavaleiro, bem-te-vi, andorinha-pequena-de-casa, corruíra, cambacica, sanhaçu-cinzeno, ferreirinho-reλόιο, sabiá-laranjeira, bico-de-lacre e pardal. Fonte: SVMA

### OBSERVAÇÕES:

Parque com boa estrutura construtiva, porém a comunidade no entorno não colabora com a preservação dos equipamentos e do córrego presente.



Fonte: Secretaria do Verde e Meio Ambiente



Fonte: Secretaria do Verde e Meio Ambiente



Fonte: Secretaria do Verde e Meio Ambiente

		Peso	Nota máxima ponderada	Nota
<b>1</b>	<b>Infraestrutura</b>			
1.1	Mobilidade Urbana	6,25%	0.31	<b>0.13</b>
1.2	Acessibilidade	3,75%	0.18	<b>0.09</b>
1.2	Equipamentos para Crianças	2,50%	0.12	<b>0.05</b>
1.3	Equipamentos para Idosos	2,50%	0.12	<b>0.1</b>
1.4	Bancos	3,75%	0.18	<b>0.13</b>
1.6	Equipamentos Esportivos	2,50%	0.12	<b>0.12</b>
1.7	Sinalização	3,75%	0.18	<b>0</b>
	<b>Nota Infraestrutura</b>	<b>25%</b>	<b>1.25</b>	<b>0.64</b>
<b>2</b>	<b>Manutenção e Conservação das áreas verdes</b>			
2.1	Manejo e conservação	12,25%	0.61	<b>0.25</b>
2.2	Resíduos Sólidos	10,50%	0.52	<b>0.13</b>
2.3	Ambientes Aquáticos	12,25%	0.61	<b>0.06</b>
	<b>Nota manutenção e conservação</b>	<b>35%</b>	<b>1.75</b>	<b>0.44</b>
<b>3</b>	<b>Segurança</b>			
3.1	Segurança	25%	1.25	<b>0.75</b>
	<b>Nota segurança</b>	<b>25%</b>	<b>1.25</b>	<b>0.75</b>
<b>4</b>	<b>Gestão e Participação Social</b>			
4.1	Gestão e Participação Social	15%	0.75	<b>0.46</b>
	<b>Nota gestão e programação</b>	<b>15%</b>	<b>0.75</b>	<b>0.46</b>
	<b>Nota final</b>		<b>5.0</b>	<b>2.30</b>

## PARQUE ARICANDUVA - LINEAR

Rua Dr. Alarico Silveira, 586 - Jd. Aricanduva (acessado também pela Av. Aricanduva).

Tel: Não possui

Inauguração: Criado por decreto em 01/11/2012

Área: 63.224 m<sup>2</sup>

### DESCRIÇÃO:

A implantação do Parque Linear Aricanduva contou com intervenções de contenção das margens e plantio de espécies nativas. Possui quadras poliesportivas, playgrounds, caminhos, gramados, áreas de estar e pista de skate. Possui estacionamento gratuito e acessibilidade nas rampas e áreas de circulação. Fonte: SVMA

### OBSERVAÇÕES:

É um parque bem pequeno, com aspecto de praça. Os equipamentos de ginástica, brinquedos, mesas de dama e bancos encontram-se em bom estado. Uma observação referente ao playground é a sua localização, pois está em um morro e há risco de as crianças caírem e se acidentarem. No dia da visita tinha bastante lixo acumulado próximo a única lixeira que o parque possuía. Referente a segurança, um dos frequentadores comentou que não há nenhuma e que a GCM não passa por ali. Não apresenta sinalização nenhuma e nem placa com o nome.

		Peso	Nota máxima ponderada	Nota
1	<b>Infraestrutura</b>			
1.1	Mobilidade Urbana	6,25%	0.31	0.18
1.2	Acessibilidade	3,75%	0.18	0
1.2	Equipamentos para Crianças	2,50%	0.12	0.06
1.3	Equipamentos para Idosos	2,50%	0.12	0.12
1.4	Bancos	3,75%	0.18	0.15
1.6	Equipamentos Esportivos	2,50%	0.12	0.03
1.7	Sinalização	3,75%	0.18	0.02
	<b>Nota Infraestrutura</b>	<b>25%</b>	<b>1.25</b>	<b>0.59</b>
2	<b>Manutenção e Conservação das áreas verdes</b>			
2.1	Manejo e conservação	12,25%	0.61	0.26
2.2	Resíduos Sólidos	10,50%	0.52	0
2.3	Ambientes Aquáticos	12,25%	0.61	0
	<b>Nota manutenção e conservação</b>	<b>35%</b>	<b>1.75</b>	<b>0.26</b>
3	<b>Segurança</b>			
3.1	Segurança	25%	1.25	0.31
	<b>Nota segurança</b>	<b>25%</b>	<b>1.25</b>	<b>0.31</b>
4	<b>Gestão e Participação Social</b>			
4.1	Gestão e Participação Social	15%	0.75	0
	<b>Nota gestão e programação</b>	<b>15%</b>	<b>0.75</b>	<b>0</b>
	<b>Nota final</b>		<b>5.0</b>	<b>1.66</b>



Fonte: Secretaria do Verde e Meio Ambiente



Fonte: Secretaria do Verde e Meio Ambiente

## PARQUE GUARATIBA - LINEAR

Rua Salvador Gianetti, 305  
Tel: (11) 2016-5597  
Inauguração: 2010  
Área: 29.000 m<sup>2</sup>  
Funcionamento: diariamente das 6h às 22h

### DESCRIÇÃO:

O parque foi projetado em área de topografia plana, construído ao longo do Ribeirão Guaratiba, afluente do rio Itaquera, e próximo à estação da CPTM de Guaianases. Guará é uma espécie de ave comumente encontrada na região antigamente, e uma revoada dessa ave era chamada de guaratiba, daí o termo ter dado nome ao parque. Fonte: SVMA

### OBSERVAÇÕES:

Na vistoria o parque encontrou-se limpo e organizado. No geral o ambiente é agradável, com sensação de segurança. A pista de skate foi interdita devido a um acidente que ocorreu e hoje é utilizada como “depósito”. O parque está sem luz.



Fonte: Secretaria do Verde e Meio Ambiente



Fonte: Secretaria do Verde e Meio Ambiente



Fonte: Secretaria do Verde e Meio Ambiente

		Peso	Nota máxima ponderada	Nota
1	<b>Infraestrutura</b>			
1.1	Mobilidade Urbana	6,25%	0.31	0.22
1.2	Acessibilidade	3,75%	0.18	0.09
1.2	Equipamentos para Crianças	2,50%	0.12	0.08
1.3	Equipamentos para Idosos	2,50%	0.12	0.12
1.4	Bancos	3,75%	0.18	0.16
1.6	Equipamentos Esportivos	2,50%	0.12	0.1
1.7	Sinalização	3,75%	0.18	0.05
	<b>Nota Infraestrutura</b>	<b>25%</b>	<b>1.25</b>	<b>0.86</b>
2	<b>Manutenção e Conservação das áreas verdes</b>			
2.1	Manejo e conservação	12,25%	0.61	0.44
2.2	Resíduos Sólidos	10,50%	0.52	0.17
2.3	Ambientes Aquáticos	12,25%	0.61	0.08
	<b>Nota manutenção e conservação</b>	<b>35%</b>	<b>1.75</b>	<b>0.7</b>
3	<b>Segurança</b>			
3.1	Segurança	25%	1.25	1.08
	<b>Nota segurança</b>	<b>25%</b>	<b>1.25</b>	<b>1.08</b>
4	<b>Gestão e Participação Social</b>			
4.1	Gestão e Participação Social	15%	0.75	0.37
	<b>Nota gestão e programação</b>	<b>15%</b>	<b>0.75</b>	<b>0.37</b>
	<b>Nota final</b>		<b>5.0</b>	<b>3.02</b>

## PARQUE ZILDA ARNS - LINEAR


Rua Manoel Quirino de Matos, 1895, Vila Ema  
Tel: Não possui  
Inauguração: 2010  
Área: 224.000 m<sup>2</sup>  
Funcionamento: 24 horas

### DESCRIÇÃO:

O parque está instalado sobre uma área linear onde estão aterradas as tubulações da adutora Rio Claro, da Sabesp, que abastece 1,4 milhão de pessoas e tem 77 quilômetros de extensão. O parque linear tem 7,5 quilômetros de extensão sendo totalmente aberto, sem grades. Possui pista para pedestres, ciclovia, equipamentos esportivos e de lazer para diversas faixas etárias. (Fonte: SVMA)

### OBSERVAÇÕES:

É um parque que se torna muito perigoso devido as ocupações irregulares, a equipe teve que ser acompanhada por 2 seguranças além da administradora. Existe relatos de ocorrências de roubos e furtos e partes estão com muito vandalismo. Existe ambientes aquáticos, mas não estão em bom estado de conservação



Fonte: Secretaria do Verde e Meio Ambiente



Fonte: Secretaria do Verde e Meio Ambiente



Fonte: Secretaria do Verde e Meio Ambiente

		Peso	Nota máxima ponderada	Nota
1	<b>Infraestrutura</b>			
1.1	Mobilidade Urbana	6,25%	0.31	0.23
1.2	Acessibilidade	3,75%	0.18	0
1.2	Equipamentos para Crianças	2,50%	0.12	0.07
1.3	Equipamentos para Idosos	2,50%	0.12	0.08
1.4	Bancos	3,75%	0.18	0.07
1.6	Equipamentos Esportivos	2,50%	0.12	0.08
1.7	Sinalização	3,75%	0.18	0
	<b>Nota Infraestrutura</b>	<b>25%</b>	<b>1.25</b>	<b>0.55</b>
2	<b>Manutenção e Conservação das áreas verdes</b>			
2.1	Manejo e conservação	12,25%	0.61	0.15
2.2	Resíduos Sólidos	10,50%	0.52	0
2.3	Ambientes Aquáticos	12,25%	0.61	0.07
	<b>Nota manutenção e conservação</b>	<b>35%</b>	<b>1.75</b>	<b>0.22</b>
3	<b>Segurança</b>			
3.1	Segurança	25%	1.25	0.75
	<b>Nota segurança</b>	<b>25%</b>	<b>1.25</b>	<b>0.75</b>
4	<b>Gestão e Participação Social</b>			
4.1	Gestão e Participação Social	15%	0.75	0.37
	<b>Nota gestão e programação</b>	<b>15%</b>	<b>0.75</b>	<b>0.37</b>
	<b>Nota final</b>		<b>5.0</b>	<b>1.94</b>

## PARQUE IPIRANGUINHA - LINEAR

Av. Cipriano Rodrigues; r. Cantiga do Amor, 02 - Jd. Cotching  
Tel: Não possui  
Inauguração: 2007  
Área total: 24.905 m<sup>2</sup>  
Funcionamento: 24 horas

### DESCRIÇÃO:

Implantado em parceria com a Subprefeitura, o parque foi criado para qualificar áreas de preservação do Córrego Ipiranguinha, afluente do Rio Aricanduva, e para contribuir com a drenagem urbana da região. Possui playgrounds, caminhos, gramados e áreas de estar. Acessibilidade em equipamentos de ginástica, rampa de acesso ao parque e áreas de circulação. Fonte: SVMA

### OBSERVAÇÕES:

o parque estava muito sujo, possui muitas erosões no caminho, o que torna partes com risco de acidentes. Os aparelhos de ginástica estão em bom estado de conservação, mas parte do playground precisa de manutenção. Escadas não possuem corrimão e os bancos em geral precisam de reformas.

		Peso	Nota máxima ponderada	Nota
<b>1</b>	<b>Infraestrutura</b>			
1.1	Mobilidade Urbana	6,25%	0.31	<b>0.12</b>
1.2	Acessibilidade	3,75%	0.18	<b>0</b>
1.2	Equipamentos para Crianças	2,50%	0.12	<b>0.07</b>
1.3	Equipamentos para Idosos	2,50%	0.12	<b>0.1</b>
1.4	Bancos	3,75%	0.18	<b>0.13</b>
1.6	Equipamentos Esportivos	2,50%	0.12	<b>0.07</b>
1.7	Sinalização	3,75%	0.18	<b>0.03</b>
	<b>Nota Infraestrutura</b>	<b>25%</b>	<b>1.25</b>	<b>0.54</b>
<b>2</b>	<b>Manutenção e Conservação das áreas verdes</b>			
2.1	Manejo e conservação	12,25%	0.61	<b>0.04</b>
2.2	Resíduos Sólidos	10,50%	0.52	<b>0.32</b>
2.3	Ambientes Aquáticos	12,25%	0.61	<b>0</b>
	<b>Nota manutenção e conservação</b>	<b>35%</b>	<b>1.75</b>	<b>0.37</b>
<b>3</b>	<b>Segurança</b>			
3.1	Segurança	25%	1.25	<b>1</b>
	<b>Nota segurança</b>	<b>25%</b>	<b>1.25</b>	<b>1</b>
<b>4</b>	<b>Gestão e Participação Social</b>			
4.1	Gestão e Participação Social	15%	0.75	<b>0.18</b>
	<b>Nota gestão e programação</b>	<b>15%</b>	<b>0.75</b>	<b>0.18</b>
	<b>Nota final</b>		<b>5.0</b>	<b>2.11</b>



Fonte: Secretaria do Verde e Meio Ambiente



Fonte: Secretaria do Verde e Meio Ambiente



Fonte: Secretaria do Verde e Meio Ambiente

## PARQUE RAPADURA - LINEAR

Av. Cipriano Rodrigues; r. Cantiga do Amor, 02 - Jd. Cotching

Tel: Não possui

Inauguração: 2007

Área total: 24.905 m<sup>2</sup>

Funcionamento: 24 horas

### DESCRIÇÃO:

Implantado em parceria com a Subprefeitura Aricanduva, o parque foi criado para qualificar áreas de preservação do Córrego Rapadura, afluente do Rio Aricanduva e possui intervenções de contenção da margem do córrego.

Apresenta vegetação composta por áreas ajardinadas e arborizadas, bosque heterogêneo e vegetação ruderal nos taludes do córrego. Sua fauna é composta majoritariamente de aves, como o periquito-rico, maracanã-pequena, periquitão-maracanã, anu-branco, anu-preto, joão-de-barro, ferreirinho-relógio, guaracava-de-barriga-amarela, sabiá-laranjeira, sanhaço-do-coqueiro e cambacica. Além das aves, nas noites quentes e úmidas, o sapo-cururu pode ser avistado.

Fonte: SVMA

### OBSERVAÇÕES:

Possui quadra de futebol, uma pista de skate, playground, equipamentos de ginástica e áreas para caminhada, todos em bom estado. Seu paisagismo e manejo das áreas verdes é bem feito e os ambientes estavam limpos. A sinalização precisa melhorar e as poucas placas que possui não estão em bom estado de conservação.

		Peso	Nota máxima ponderada	Nota
1	<b>Infraestrutura</b>			
1.1	Mobilidade Urbana	6,25%	0.31	0.14
1.2	Acessibilidade	3,75%	0.18	0.09
1.2	Equipamentos para Crianças	2,50%	0.12	0.08
1.3	Equipamentos para Idosos	2,50%	0.12	0.1
1.4	Bancos	3,75%	0.18	0.1
1.6	Equipamentos Esportivos	2,50%	0.12	0.11
1.7	Sinalização	3,75%	0.18	0.05
	<b>Nota Infraestrutura</b>	<b>25%</b>	<b>1.25</b>	<b>0.7</b>
2	<b>Manutenção e Conservação das áreas verdes</b>			
2.1	Manejo e conservação	12,25%	0.61	0.5
2.2	Resíduos Sólidos	10,50%	0.52	0.39
2.3	Ambientes Aquáticos	12,25%	0.61	0.27
	<b>Nota manutenção e conservação</b>	<b>35%</b>	<b>1.75</b>	<b>1.17</b>
3	<b>Segurança</b>			
3.1	Segurança	25%	1.25	1
	<b>Nota segurança</b>	<b>25%</b>	<b>1.25</b>	<b>1</b>
4	<b>Gestão e Participação Social</b>			
4.1	Gestão e Participação Social	15%	0.75	0.45
	<b>Nota gestão e programação</b>	<b>15%</b>	<b>0.75</b>	<b>0.45</b>
	<b>Nota final</b>		<b>5.0</b>	<b>3.24</b>



Fonte: Secretaria do Verde e Meio Ambiente



Fonte: Secretaria do Verde e Meio Ambiente



Fonte: Secretaria do Verde e Meio Ambiente

## PARQUE RIBEIRÃO ORATÓRIO - LINEAR

Rua Plínio Dionísio de Freitas, 280, Jardim São Roberto  
Tel: Não possui  
Inauguração: criado por decreto em 31/10/2011  
Área: 26.612,45m<sup>2</sup>  
Funcionamento: 24 horas

### DESCRIÇÃO:

O projeto do parque linear teve como objetivo recuperar e preservar ambientalmente a área que faz limite com o Oratório. Uma vez que a área não apresentava remanescentes arbóreos, foi dada ênfase à vegetação, utilizando para o plantio espécies nativas de pequeno, médio e grande porte. (Fonte: SVMA)

### OBSERVAÇÕES:

O gradil apresenta vários pontos com ferrugem. Os equipamentos de ginástica, as quadras e as lixeiras estão bem conservados, apenas a quadra de grama precisa de manutenção básica, como corte da grama. Os brinquedos não estão em bom estado. Alguns bancos precisam de reforma. A áreas verdes precisam de mais cuidado e é necessário roçagem dos gramados. Os bebedouros não estão funcionando.



Fonte: Secretaria do Verde e Meio Ambiente



Fonte: Secretaria do Verde e Meio Ambiente



Fonte: Secretaria do Verde e Meio Ambiente

		Peso	Nota máxima ponderada	Nota
<b>1</b>	<b>Infraestrutura</b>			
1.1	Mobilidade Urbana	6,25%	0.31	0.14
1.2	Acessibilidade	3,75%	0.18	0.03
1.2	Equipamentos para Crianças	2,50%	0.12	0
1.3	Equipamentos para Idosos	2,50%	0.12	0.12
1.4	Bancos	3,75%	0.18	0.18
1.6	Equipamentos Esportivos	2,50%	0.12	0.12
1.7	Sinalização	3,75%	0.18	0.08
	<b>Nota Infraestrutura</b>	<b>25%</b>	<b>1.25</b>	<b>0.69</b>
<b>2</b>	<b>Manutenção e Conservação das áreas verdes</b>			
2.1	Manejo e conservação	12,25%	0.61	0.42
2.2	Resíduos Sólidos	10,50%	0.52	0.26
2.3	Ambientes Aquáticos	12,25%	0.61	0.14
	<b>Nota manutenção e conservação</b>	<b>35%</b>	<b>1.75</b>	<b>0.83</b>
<b>3</b>	<b>Segurança</b>			
3.1	Segurança	25%	1.25	0.91
	<b>Nota segurança</b>	<b>25%</b>	<b>1.25</b>	<b>0.91</b>
<b>4</b>	<b>Gestão e Participação Social</b>			
4.1	Gestão e Participação Social	15%	0.75	0.33
	<b>Nota gestão e programação</b>	<b>15%</b>	<b>0.75</b>	<b>0.33</b>
	<b>Nota final</b>		<b>5.0</b>	<b>2.78</b>

## PARQUE RIO VERDE - LINEAR

Av. Itaquera, 7655 e 7691; R. Tomazzo Ferrara, 700; R. Castelo do Piauí, 630.  
Tel: (11) 3142-9777  
Inauguração: criado por decreto em 29/08/2012  
Área: 734.696,25 m<sup>2</sup> (Fase 1)  
Funcionamento: diariamente das 6h às 18h

### DESCRIÇÃO:

Com objetivo de buscar uma solução que conciliasse as exigências ambientais e urbanísticas da área, o projeto do parque foi desenvolvido para recuperar a vegetação ciliar em grande parte das margens do rio e córrego, contribuindo com a drenagem urbana ao garantir as áreas de preservação permanente do córrego do Rio Verde, afluente do Rio Jacuí. Sua implantação ocorre em etapas pela necessidade de desapropriações e remoção de moradias irregulares nas margens do córrego e deve levar um tempo para sua conclusão. Fonte: SVMA

### OBSERVAÇÕES:

O parque tem um grande potencial em relação aos espaços e atividades que podem ser feitas. Apesar de ter uma comunidade próxima, não é tão participativa; alguns trabalhos principalmente com as crianças poderiam melhorar essa comunicação. O playground precisa urgente de uma reforma, pois o que tem, está quebrado.



Fonte: Secretaria do Verde e Meio Ambiente

		Peso	Nota máxima ponderada	Nota
1	Infraestrutura			
1.1	Mobilidade Urbana	6,25%	0.31	0.25
1.2	Acessibilidade	3,75%	0.18	0.09
1.2	Equipamentos para Crianças	2,50%	0.12	0.07
1.3	Equipamentos para Idosos	2,50%	0.12	0.1
1.4	Bancos	3,75%	0.18	0.18
1.6	Equipamentos Esportivos	2,50%	0.12	0.1
1.7	Sinalização	3,75%	0.18	0.03
	<b>Nota Infraestrutura</b>	<b>25%</b>	<b>1.25</b>	<b>0.85</b>
2	Manutenção e Conservação das áreas verdes			
2.1	Manejo e conservação	12,25%	0.61	0.44
2.2	Resíduos Sólidos	10,50%	0.52	0.32
2.3	Ambientes Aquáticos	12,25%	0.61	0.38
	<b>Nota manutenção e conservação</b>	<b>35%</b>	<b>1.75</b>	<b>1.15</b>
3	Segurança			
3.1	Segurança	25%	1.25	1.18
	<b>Nota segurança</b>	<b>25%</b>	<b>1.25</b>	<b>1.18</b>
4	Gestão e Participação Social			
4.1	Gestão e Participação Social	15%	0.75	0.52
	<b>Nota gestão e programação</b>	<b>15%</b>	<b>0.75</b>	<b>0.52</b>
	<b>Nota final</b>		<b>5.0</b>	<b>3.71</b>



Fonte: Secretaria do Verde e Meio Ambiente



## PARQUE MONGAGUÁ - LINEAR

Rua Prof. Antonio de Castro Lopes, 1240  
Tel: (11) 2214-1892  
Inauguração: 2011  
Área: 62.000 m<sup>2</sup>  
Funcionamento: 24 horas

### DESCRIÇÃO:

Parque criado para garantir as áreas de preservação permanente do Córrego Mongaguá, afluente do Rio Tietê e contribuir com a drenagem urbana da região. Com extensão de quase 2 km, seu desenho não se limitou apenas ao percurso lindeiro ao Córrego Mongaguá, também se apropriou da área onde o córrego está canalizado para fazer memória do importante curso d'água. Fonte: (SVMA)

### OBSERVAÇÕES:

O parque possui administração, vestiários dos funcionários, copa, sanitário e sanitário PCD, coreto, pista de skate, quadra poliesportiva e várias áreas de estar. Os banheiros públicos estão com a infraestrutura debilitada, possuem uma horta no parque. Ano passado teve furto dos fios de poste de iluminação, foi informado que estão no aguardo da troca. Não possui área para crianças, nem possuem bebedouros. O parque possui ação comunitária de plantio.

		Peso	Nota máxima ponderada	Nota
<b>1</b>	<b>Infraestrutura</b>			
1.1	Mobilidade Urbana	6,25%	0.31	<b>0.23</b>
1.2	Acessibilidade	3,75%	0.18	<b>0.09</b>
1.2	Equipamentos para Crianças	2,50%	0.12	<b>0.03</b>
1.3	Equipamentos para Idosos	2,50%	0.12	<b>0.1</b>
1.4	Bancos	3,75%	0.18	<b>0.18</b>
1.6	Equipamentos Esportivos	2,50%	0.12	<b>0.08</b>
1.7	Sinalização	3,75%	0.18	<b>0.02</b>
	<b>Nota Infraestrutura</b>	<b>25%</b>	<b>1.25</b>	<b>0.76</b>
<b>2</b>	<b>Manutenção e Conservação das áreas verdes</b>			
2.1	Manejo e conservação	12,25%	0.61	<b>0.42</b>
2.2	Resíduos Sólidos	10,50%	0.52	<b>0.13</b>
2.3	Ambientes Aquáticos	12,25%	0.61	<b>0.12</b>
	<b>Nota manutenção e conservação</b>	<b>35%</b>	<b>1.75</b>	<b>0.68</b>
<b>3</b>	<b>Segurança</b>			
3.1	Segurança	25%	1.25	<b>0.78</b>
	<b>Nota segurança</b>	<b>25%</b>	<b>1.25</b>	<b>0.78</b>
<b>4</b>	<b>Gestão e Participação Social</b>			
4.1	Gestão e Participação Social	15%	0.75	<b>0.37</b>
	<b>Nota gestão e programação</b>	<b>15%</b>	<b>0.75</b>	<b>0.37</b>
	<b>Nota final</b>		<b>5.0</b>	<b>2.60</b>

## PARQUE TIQUATIRA - LINEAR

Av. Dr. Assis Ribeiro; Av. Cangaíba; Av. Governador Carvalho Pinto  
Tel: (11) 2641-2712  
Inauguração: criado por decreto em 13/08/2008  
Área de intervenção: 320.000 m<sup>2</sup>  
Funcionamento: 24 horas

### DESCRIÇÃO:

Considerado o primeiro parque linear da cidade de São Paulo, foi implantado ao longo do Córrego Tiquatira, possuindo uma extensão de mais de três quilômetros. Fonte: (SVMA)


### OBSERVAÇÕES:

O parque possui sanitários feminino, masculino e PCD que estavam limpos, apenas com algumas peças faltantes. Apesar de ter seguranças que ficam inclusive na administração, o parque tem algumas áreas com usuários de drogas e que não passa segurança. Em sua infraestrutura possui também pista de skate; área para ciclismo, corridas e caminhadas, além de aparelhos de ginástica. O poucos brinquedos do playgorund necessitam de manutenção.

		Peso	Nota máxima ponderada	Nota
<b>1</b>	<b>Infraestrutura</b>			
1.1	Mobilidade Urbana	6,25%	0.31	<b>0.3</b>
1.2	Acessibilidade	3,75%	0.18	<b>0.18</b>
1.2	Equipamentos para Crianças	2,50%	0.12	<b>0.07</b>
1.3	Equipamentos para Idosos	2,50%	0.12	<b>0.12</b>
1.4	Bancos	3,75%	0.18	<b>0.16</b>
1.6	Equipamentos Esportivos	2,50%	0.12	<b>0.1</b>
1.7	Sinalização	3,75%	0.18	<b>0.1</b>
	<b>Nota Infraestrutura</b>	<b>25%</b>	<b>1.25</b>	<b>1.06</b>
<b>2</b>	<b>Manutenção e Conservação das áreas verdes</b>			
2.1	Manejo e conservação	12,25%	0.61	<b>0.36</b>
2.2	Resíduos Sólidos	10,50%	0.52	<b>0.17</b>
2.3	Ambientes Aquáticos	12,25%	0.61	<b>0.17</b>
	<b>Nota manutenção e conservação</b>	<b>35%</b>	<b>1.75</b>	<b>0.71</b>
<b>3</b>	<b>Segurança</b>			
3.1	Segurança	25%	1.25	<b>1.14</b>
	<b>Nota segurança</b>	<b>25%</b>	<b>1.25</b>	<b>1.14</b>
<b>4</b>	<b>Gestão e Participação Social</b>			
4.1	Gestão e Participação Social	15%	0.75	<b>0.47</b>
	<b>Nota gestão e programação</b>	<b>15%</b>	<b>0.75</b>	<b>0.47</b>
	<b>Nota final</b>		<b>5.0</b>	<b>3.98</b>



**PARQUE CONSCIÊNCIA NEGRA**  
Fonte: Secretaria do Verde e Meio Ambiente



**PARQUE ITAIM PAULISTA**  
Fonte: Secretaria do Verde e Meio Ambiente



## PARQUE ITAIM PAULISTA - LINEAR

Rua Marechal Tito; Rua Estevão Ribeiro Garcia; Rua Bento Gil de Oliveira  
Tel: Não POSSUI  
Inauguração: 2009  
Área: 68.154,41 m<sup>2</sup>  
Funcionamento: 24h

### DESCRIÇÃO:

Com 3,5 km de extensão, o Parque Linear Itaim foi criado para garantir parte das áreas públicas de preservação permanente do Córrego Itaim. Sua implantação, realizada em parceria com a Subprefeitura Itaim Paulista, teve como objetivo contribuir com a drenagem urbana da região. Fonte: (SVMA)

### OBSERVAÇÕES:

O parque possui invasões (moradias irregulares) o que o torna inseguro e pouco atrativo para a comunidade. Em uma parte do parque possui lixeiras em outra não. O rio estava bem sujo e com muito entulho no entorno

		Peso	Nota máxima ponderada	Nota
<b>1</b>	<b>Infraestrutura</b>			
1.1	Mobilidade Urbana	6,25%	0.31	<b>0.03</b>
1.2	Acessibilidade	3,75%	0.18	<b>0.04</b>
1.2	Equipamentos para Crianças	2,50%	0.12	<b>0</b>
1.3	Equipamentos para Idosos	2,50%	0.12	<b>0.08</b>
1.4	Bancos	3,75%	0.18	<b>0.13</b>
1.6	Equipamentos Esportivos	2,50%	0.12	<b>0.07</b>
1.7	Sinalização	3,75%	0.18	<b>0</b>
	<b>Nota Infraestrutura</b>	<b>25%</b>	<b>1.25</b>	<b>0.37</b>
<b>2</b>	<b>Manutenção e Conservação das áreas verdes</b>			
2.1	Manejo e conservação	12,25%	0.61	<b>0.21</b>
2.2	Resíduos Sólidos	10,50%	0.52	<b>0.06</b>
2.3	Ambientes Aquáticos	12,25%	0.61	<b>0.09</b>
	<b>Nota manutenção e conservação</b>	<b>35%</b>	<b>1.75</b>	<b>0.37</b>
<b>3</b>	<b>Segurança</b>			
3.1	Segurança	25%	1.25	<b>0.68</b>
	<b>Nota segurança</b>	<b>25%</b>	<b>1.25</b>	<b>0.68</b>
<b>4</b>	<b>Gestão e Participação Social</b>			
4.1	Gestão e Participação Social	15%	0.75	<b>0.18</b>
	<b>Nota gestão e programação</b>	<b>15%</b>	<b>0.75</b>	<b>0.18</b>
	<b>Nota final</b>		<b>5.0</b>	<b>1.68</b>

## PARQUE CONSCIÊNCIA NEGRA - LINEAR

Rua José Francisco Brandão, 330  
Tel: (11) 2285-1940  
Inauguração: 2009  
Área: 162.678 m<sup>2</sup>  
Funcionamento: 24 horas

### DESCRIÇÃO:

Localizado no extremo leste de São Paulo, o parque foi criado para preservar as nascentes do Córrego Itaquera e da mata em estágio de regeneração. O nome é uma homenagem à população local formada em boa parte por afrodescendentes. No parque há equipamentos que valorizam e resgatam aspectos da cultura negra de forma a aproximar o tema de seus frequentadores. Exemplo disso é o grande terreiro para práticas ligadas à cultura negra. Fonte: (SVMA)


### OBSERVAÇÕES:

Os poucos bebedouros que tem estão danificados. Não tem mais equipamentos de ginástica, mas ainda existe uma placa no local sinalizando. Existiam atividades gratuitas como aula de capoeira, mas com a pandemia ainda não retornaram.

		Peso	Nota máxima ponderada	Nota
<b>1</b>	<b>Infraestrutura</b>			
1.1	Mobilidade Urbana	6,25%	0.31	<b>0.14</b>
1.2	Acessibilidade	3,75%	0.18	<b>0.09</b>
1.2	Equipamentos para Crianças	2,50%	0.12	<b>0.07</b>
1.3	Equipamentos para Idosos	2,50%	0.12	<b>0</b>
1.4	Bancos	3,75%	0.18	<b>0.1</b>
1.6	Equipamentos Esportivos	2,50%	0.12	<b>0.06</b>
1.7	Sinalização	3,75%	0.18	<b>0.03</b>
	<b>Nota Infraestrutura</b>	<b>25%</b>	<b>1.25</b>	<b>0.51</b>
<b>2</b>	<b>Manutenção e Conservação das áreas verdes</b>			
2.1	Manejo e conservação	12,25%	0.61	<b>0.36</b>
2.2	Resíduos Sólidos	10,50%	0.52	<b>0.19</b>
2.3	Ambientes Aquáticos	12,25%	0.61	<b>0.45</b>
	<b>Nota manutenção e conservação</b>	<b>35%</b>	<b>1.75</b>	<b>1.02</b>
<b>3</b>	<b>Segurança</b>			
3.1	Segurança	25%	1.25	<b>1.12</b>
	<b>Nota segurança</b>	<b>25%</b>	<b>1.25</b>	<b>1.12</b>
<b>4</b>	<b>Gestão e Participação Social</b>			
4.1	Gestão e Participação Social	15%	0.75	<b>0.48</b>
	<b>Nota gestão e programação</b>	<b>15%</b>	<b>0.75</b>	<b>0.48</b>
	<b>Nota final</b>		<b>5.0</b>	<b>3.14</b>



**PARQUE TIQUATIRA**  
Fonte: Secretaria do Verde e Meio Ambiente



**PARQUE MONGUAGÁ**  
Fonte: Secretaria do Verde e Meio Ambiente





ZONA  
CENTRO  
OESTE  
- LINEAR



## PARQUE SAPÉ - LINEAR

Rodovia Raposo Tavares até Avenida Engenheiro Politécnico

Tel: Não possui

Inauguração: 2009

Área: 26.240 m<sup>2</sup>

Funcionamento: 24 horas

### DESCRIÇÃO:

Dentro do planejamento da Secretaria do Verde e do Meio Ambiente, para recuperar, preservar os recursos hídricos do município associado à criação de áreas verdes de qualidade, o trecho ao longo do Córrego Linear Sapé oferece equipamentos de lazer e esporte para uso da população. Fonte: SVMA

### OBSERVAÇÕES:

É muito complexo de entender a localização do parque. Os poucos equipamentos e estrutura que o parque possui, estão em um estado de conservação bem ruim. Não se tem uma boa sensação de segurança. A parte dos elementos hídricos está bem poluída e com muito mal cheiro. Há uma grande quantidade de descarte inapropriado de resíduos sólidos ao redor e dentro do parque. Está ocorrendo uma obra da Sabesp.

		Peso	Nota máxima ponderada	Nota
<b>1</b>	<b>Infraestrutura</b>			
1.1	Mobilidade Urbana	6,25%	0.31	0.09
1.2	Acessibilidade	3,75%	0.18	0
1.2	Equipamentos para Crianças	2,50%	0.12	0
1.3	Equipamentos para Idosos	2,50%	0.12	0.08
1.4	Bancos	3,75%	0.18	0.13
1.6	Equipamentos Esportivos	2,50%	0.12	0.05
1.7	Sinalização	3,75%	0.18	0
	<b>Nota Infraestrutura</b>	<b>25%</b>	<b>1.25</b>	<b>0.36</b>
<b>2</b>	<b>Manutenção e Conservação das áreas verdes</b>			
2.1	Manejo e conservação	12,25%	0.61	0.07
2.2	Resíduos Sólidos	10,50%	0.52	0
2.3	Ambientes Aquáticos	12,25%	0.61	0.06
	<b>Nota manutenção e conservação</b>	<b>35%</b>	<b>1.75</b>	<b>0.13</b>
<b>3</b>	<b>Segurança</b>			
3.1	Segurança	25%	1.25	0.43
	<b>Nota segurança</b>	<b>25%</b>	<b>1.25</b>	<b>0.43</b>
<b>4</b>	<b>Gestão e Participação Social</b>			
4.1	Gestão e Participação Social	15%	0.75	0.09
	<b>Nota gestão e programação</b>	<b>15%</b>	<b>0.75</b>	<b>0.09</b>
	<b>Nota final</b>		<b>5.0</b>	<b>1.03</b>



Fonte: Secretaria do Verde e Meio Ambiente

# ZONA SUL - LINEAR

## PARQUE CANTINHO DO CEÙ

### - LINEAR

Vias de Acesso: Rua das Andorinhas Brasileiras; Rua Pedro Escobar; Rua Rubens de Oliveira  
 Tel: Não possui  
 Inauguração: 2011  
 Área: 513.824,32 m<sup>2</sup> (104.646,77 m<sup>2</sup> - 1ª Fase)  
 Funcionamento: 24 horas

### DESCRIÇÃO:

Localizado no extremo sul da cidade de São Paulo, o espaço integra o conjunto de parques da Orla da Represa Billings e é conhecido como “Parque do Lago Azul”. O projeto do Parque Cantinho do Céu tem como objetivo preservar os mananciais. Possui área de contemplação da represa, equipamentos de lazer e esporte e foi implantado em parceria com a SEHAB. (Fonte: SVMA)

### OBSERVAÇÕES:

Devido a falta de contato com gestor e segurança, não conseguimos realizar a pesquisa corretamente. Após a avaliação, conseguimos informações a partir do gestor do Parque Prainha. O mesmo citou que o Cantinho do Céu contém quadras, pista de skate, equipamentos de ginástica, porém todos não estão conservados por mal uso do usuário e também por falta de segurança e manutenção.

		Peso	Nota máxima ponderada	Nota
<b>1</b>	<b>Infraestrutura</b>			
1.1	Mobilidade Urbana	6,25%	0.31	<b>0.16</b>
1.2	Acessibilidade	3,75%	0.18	<b>0.09</b>
1.2	Equipamentos para Crianças	2,50%	0.12	<b>0.02</b>
1.3	Equipamentos para Idosos	2,50%	0.12	<b>0.02</b>
1.4	Bancos	3,75%	0.18	<b>0.16</b>
1.6	Equipamentos Esportivos	2,50%	0.12	<b>0.05</b>
1.7	Sinalização	3,75%	0.18	<b>0.06</b>
	<b>Nota Infraestrutura</b>	<b>25%</b>	<b>1.25</b>	<b>0.6</b>
<b>2</b>	<b>Manutenção e Conservação das áreas verdes</b>			
2.1	Manejo e conservação	12,25%	0.61	<b>0.42</b>
2.2	Resíduos Sólidos	10,50%	0.52	<b>0.3</b>
2.3	Ambientes Aquáticos	12,25%	0.61	<b>0.42</b>
	<b>Nota manutenção e conservação</b>	<b>35%</b>	<b>1.75</b>	<b>1.16</b>
<b>3</b>	<b>Segurança</b>			
3.1	Segurança	25%	1.25	<b>0.83</b>
	<b>Nota segurança</b>	<b>25%</b>	<b>1.25</b>	<b>0.83</b>
<b>4</b>	<b>Gestão e Participação Social</b>			
4.1	Gestão e Participação Social	15%	0.75	<b>0.06</b>
	<b>Nota gestão e programação</b>	<b>15%</b>	<b>0.75</b>	<b>0.06</b>
	<b>Nota final</b>		<b>5.0</b>	<b>2.65</b>



Fonte: Secretaria do Verde e Meio Ambiente



Fonte: Secretaria do Verde e Meio Ambiente



Fonte: Secretaria do Verde e Meio Ambiente



## PARQUE FEITIÇO DA VILA - LINEAR

Rua Feitiço da Vila, Rua Cortegaça e Rua Moenda  
Tel: (11) 5823-1611  
Inauguração: 2015  
Área: 38.124,96 m<sup>2</sup>  
Funcionamento: diariamente das 6h às 18h

### DESCRIÇÃO:

O parque fica localizado na região do Capão Redondo, zona Sul de São Paulo, e recebeu o nome de uma canção do compositor Noel Rosa composta em 1934, “Feitiço da Vila”, ao homenagear o bairro carioca de Vila Isabel.

Está construído em torno do córrego Moenda Velha, que faz parte do Programa Córrego Limpo, e resulta de uma parceria com a Companhia de Saneamento Básico do Estado de São Paulo (SABESP). O programa prevê ainda um projeto de Educação Ambiental junto às comunidades da região, além da transformação da área de alguns córregos em parques lineares, criando uma opção de lazer para o bairro. (Fonte: SVMA)

### OBSERVAÇÕES:

O parque possui um viveiro muito bonito e cuidado pelos funcionários, não tem placas sinalizando o parque/nome o que às vezes dificulta até os moradores locais conhecerem o espaço. Possui um auditório que pode ser melhor utilizado. Como ficam colados com um CEI, as crianças fazem muitas atividades educativas no local.



Fonte: Secretaria do Verde e Meio Ambiente



Fonte: Secretaria do Verde e Meio Ambiente



Fonte: Secretaria do Verde e Meio Ambiente

		Peso	Nota máxima ponderada	Nota
<b>1</b>	<b>Infraestrutura</b>			
1.1	Mobilidade Urbana	6,25%	0.31	<b>0.14</b>
1.2	Acessibilidade	3,75%	0.18	<b>0.12</b>
1.2	Equipamentos para Crianças	2,50%	0.12	<b>0.11</b>
1.3	Equipamentos para Idosos	2,50%	0.12	<b>0.11</b>
1.4	Bancos	3,75%	0.18	<b>0.15</b>
1.6	Equipamentos Esportivos	2,50%	0.12	<b>0</b>
1.7	Sinalização	3,75%	0.18	<b>0.02</b>
	<b>Nota Infraestrutura</b>	<b>25%</b>	<b>1.25</b>	<b>0.68</b>
<b>2</b>	<b>Manutenção e Conservação das áreas verdes</b>			
2.1	Manejo e conservação	12,25%	0.61	<b>0.31</b>
2.2	Resíduos Sólidos	10,50%	0.52	<b>0.26</b>
2.3	Ambientes Aquáticos	12,25%	0.61	<b>0</b>
	<b>Nota manutenção e conservação</b>	<b>35%</b>	<b>1.75</b>	<b>0.57</b>
<b>3</b>	<b>Segurança</b>			
3.1	Segurança	25%	1.25	<b>0.83</b>
	<b>Nota segurança</b>	<b>25%</b>	<b>1.25</b>	<b>0.83</b>
<b>4</b>	<b>Gestão e Participação Social</b>			
4.1	Gestão e Participação Social	15%	0.75	<b>0.55</b>
	<b>Nota gestão e programação</b>	<b>15%</b>	<b>0.75</b>	<b>0.55</b>
	<b>Nota final</b>		<b>5.0</b>	<b>2.64</b>

## PARQUE NOVE DE JULHO - LINEAR

Avenida Ponta do Sol, s/n - Cidade Dutra

Tel: (11) 3181-5188

Inauguração: criado por decreto em 28/04/2008

Área: 537.514 m<sup>2</sup>

Funcionamento: diariamente 6h às 18h

### DESCRIÇÃO:

Implantado em parceria com a Subprefeitura, o parque possui uma várzea extensa, de 520.000 m<sup>2</sup>, com ambientes variados que vão desde corpos hídricos, terrenos alagados e campos predominantemente secos, até matas fechadas, fato que permite uma diversidade significativa de fauna. A área em contato com a represa proporciona atividades de lazer e esporte em uma paisagem de notável beleza cênica. (Fonte: SVMA)

### OBSERVAÇÕES:

O parque apresenta muitos amassados no gradil. Há descarte de entulho ao redor da área do parque (parte externa). Há rondas de segurança em moto (equipe terceirizada de segurança que cuida da segurança do parque, não foi avistado a GCM realizando rondas). Quase não há sinalização e seus equipamentos, como brinquedos, bancos e lixeiras estão em mau estado de conservação.

		Peso	Nota máxima ponderada	Nota
<b>1</b>	<b>Infraestrutura</b>			
1.1	Mobilidade Urbana	6,25%	0.31	<b>0.17</b>
1.2	Acessibilidade	3,75%	0.18	<b>0.09</b>
1.2	Equipamentos para Crianças	2,50%	0.12	<b>0.07</b>
1.3	Equipamentos para Idosos	2,50%	0.12	<b>0.08</b>
1.4	Bancos	3,75%	0.18	<b>0.13</b>
1.6	Equipamentos Esportivos	2,50%	0.12	<b>0.1</b>
1.7	Sinalização	3,75%	0.18	<b>0.03</b>
	<b>Nota Infraestrutura</b>	<b>25%</b>	<b>1.25</b>	<b>0.69</b>
<b>2</b>	<b>Manutenção e Conservação das áreas verdes</b>			
2.1	Manejo e conservação	12,25%	0.61	<b>0.45</b>
2.2	Resíduos Sólidos	10,50%	0.52	<b>0.26</b>
2.3	Ambientes Aquáticos	12,25%	0.61	<b>0.49</b>
	<b>Nota manutenção e conservação</b>	<b>35%</b>	<b>1.75</b>	<b>1.21</b>
<b>3</b>	<b>Segurança</b>			
3.1	Segurança	25%	1.25	<b>0.87</b>
	<b>Nota segurança</b>	<b>25%</b>	<b>1.25</b>	<b>0.87</b>
<b>4</b>	<b>Gestão e Participação Social</b>			
4.1	Gestão e Participação Social	15%	0.75	<b>0.37</b>
	<b>Nota gestão e programação</b>	<b>15%</b>	<b>0.75</b>	<b>0.37</b>
	<b>Nota final</b>		<b>5.0</b>	<b>3.15</b>



Fonte: Secretaria do Verde e Meio Ambiente



Fonte: Secretaria do Verde e Meio Ambiente



Fonte: Secretaria do Verde e Meio Ambiente

## PARQUE PARELHEIROS - LINEAR

Estrada da Colônia; Rua Teresinha do Prado Oliveira; José Pedro de Borba

Tel: Não possui

Inauguração: 2007

Área: 18.076m<sup>2</sup>

Funcionamento: 24 horas

### DESCRIÇÃO:

Com uma boa infraestrutura para caminhadas, campo de futebol de areia, playground e fonte de água potável. O Parque possui mina de água que forma o riacho que deságua na represa de Guarapiranga, muito importante para o abastecimento de água potável para o município. (Fonte: SVMA)

### OBSERVAÇÕES:

As áreas verdes do parque estão bem conservadas e tratadas. Os equipamentos estão em bom estado. O parque é bem carente de lixeiras, sendo necessário ampliar. O corpo d'água, de certa forma apresenta boa coloração, porém o cheiro é ruim. Possui coleta seletiva e uma guarita.

		Peso	Nota máxima ponderada	Nota
<b>1</b>	<b>Infraestrutura</b>			
1.1	Mobilidade Urbana	6,25%	0.31	<b>0.1</b>
1.2	Acessibilidade	3,75%	0.18	<b>0</b>
1.2	Equipamentos para Crianças	2,50%	0.12	<b>0.06</b>
1.3	Equipamentos para Idosos	2,50%	0.12	<b>0.12</b>
1.4	Bancos	3,75%	0.18	<b>0.13</b>
1.6	Equipamentos Esportivos	2,50%	0.12	<b>0.11</b>
1.7	Sinalização	3,75%	0.18	<b>0.03</b>
	<b>Nota Infraestrutura</b>	<b>25%</b>	<b>1.25</b>	<b>0.57</b>
<b>2</b>	<b>Manutenção e Conservação das áreas verdes</b>			
2.1	Manejo e conservação	12,25%	0.61	<b>0.49</b>
2.2	Resíduos Sólidos	10,50%	0.52	<b>0.26</b>
2.3	Ambientes Aquáticos	12,25%	0.61	<b>0.06</b>
	<b>Nota manutenção e conservação</b>	<b>35%</b>	<b>1.75</b>	<b>0.81</b>
<b>3</b>	<b>Segurança</b>			
3.1	Segurança	25%	1.25	<b>0.87</b>
	<b>Nota segurança</b>	<b>25%</b>	<b>1.25</b>	<b>0.87</b>
<b>4</b>	<b>Gestão e Participação Social</b>			
4.1	Gestão e Participação Social	15%	0.75	<b>0.18</b>
	<b>Nota gestão e programação</b>	<b>15%</b>	<b>0.75</b>	<b>0.18</b>
	<b>Nota final</b>		<b>5.0</b>	<b>2.45</b>



Fonte: Secretaria do Verde e Meio Ambiente



Fonte: Secretaria do Verde e Meio Ambiente

## PARQUE RIBEIRÃO CAULIM - LINEAR

Rua Ernesta Fracarolli / Rua Ida Fracarolli - Jardim São Rafael  
Tel: Não possui  
Inauguração: criado por decreto em 28/05/2008  
Área: 3.213.000 m<sup>2</sup>  
Funcionamento: 24 horas

### DESCRIÇÃO:

O Ribeirão Caulim é considerado estratégico para o fornecimento de água à Represa de Guarapiranga, uma das responsáveis pelo abastecimento da população da capital. Daí a importância de preservar a área próxima ao seu curso. As negociações entre a Secretaria do Verde e do Meio Ambiente, Subprefeitura, Sabesp e CETESB para concretizar o Parque começaram em 2006. Seu núcleo é o Núcleo São Rafael, de 9.700 m<sup>2</sup>, desapropriado para compor o Parque. Fonte: SVMA

### OBSERVAÇÕES:

O parque é bem pequeno e tem aspecto de uma praça. Ao redor do córrego há muito descarte irregular de lixo. A parte do manejo da área verde precisa melhorar, pois está com aspecto de descuido. Sua localização no google maps está errada.

		Peso	ponderada	Nota
<b>1</b>	<b>Infraestrutura</b>			
1.1	Mobilidade Urbana	6,25%	0.31	<b>0.09</b>
1.2	Acessibilidade	3,75%	0.18	<b>0.04</b>
1.2	Equipamentos para Crianças	2,50%	0.12	<b>0.08</b>
1.3	Equipamentos para Idosos	2,50%	0.12	<b>0.1</b>
1.4	Bancos	3,75%	0.18	<b>0.15</b>
1.6	Equipamentos Esportivos	2,50%	0.12	<b>0</b>
1.7	Sinalização	3,75%	0.18	<b>0.05</b>
	<b>Nota Infraestrutura</b>	<b>25%</b>	<b>1.25</b>	<b>0.54</b>
<b>2</b>	<b>Manutenção e Conservação das áreas verdes</b>			
2.1	Manejo e conservação	12,25%	0.61	<b>0.18</b>
2.2	Resíduos Sólidos	10,50%	0.52	<b>0.13</b>
2.3	Ambientes Aquáticos	12,25%	0.61	<b>0.06</b>
	<b>Nota manutenção e conservação</b>	<b>35%</b>	<b>1.75</b>	<b>0.37</b>
<b>3</b>	<b>Segurança</b>			
3.1	Segurança	25%	1.25	<b>0.46</b>
	<b>Nota segurança</b>	<b>25%</b>	<b>1.25</b>	<b>0.46</b>
<b>4</b>	<b>Gestão e Participação Social</b>			
4.1	Gestão e Participação Social	15%	0.75	<b>0.09</b>
	<b>Nota gestão e programação</b>	<b>15%</b>	<b>0.75</b>	<b>0.09</b>
	<b>Nota final</b>		<b>5.0</b>	<b>1.48</b>



Fonte: Secretaria do Verde e Meio Ambiente



Fonte: Secretaria do Verde e Meio Ambiente



Fonte: Secretaria do Verde e Meio Ambiente

## PARQUE RIBEIRÃO COCAIA - LINEAR

Av. D. Belmira Marin; Estrada Cocaia; Av. Paulo Guilgues Reimberg - Grajaú; Rua Major Lucio Dias Ramos, 1130 – Chácara Tanay – Grajaú

Tel: (11) 5934-1970

Inauguração: criado por decreto em 20/06/2008

Área 1.261.516 m<sup>2</sup>

Funcionamento: diariamente das 7h às 19h

### DESCRIÇÃO:

Localizado próximo a represa Billings, o Parque Linear Cocaia prevê em seu projeto a recuperação do córrego, a preservação e o adensamento da vegetação da região e a instalação de estrutura e equipamentos de lazer e esporte, tais como quadras poliesportivas, quadras de futebol society, playgrounds, aparelhos para ginástica, trilhas, ciclovia. (Fonte: SVMA)

### OBSERVAÇÕES:

Segundo a gestora, o parque foi dividido. A parte das quadras não faziam mais parte do complexo do parque. Porém o parque estava em boas condições, as áreas verdes apresentavam um bom manejo. Havia uma estrutura com banheiros limpos e uma brinquedoteca disponível com livros infantis. Há também área para piquenique, uma horta, e equipamento para ginástica.



Fonte: Secretaria do Verde e Meio Ambiente

		Peso	Nota máxima ponderada	Nota
<b>1</b>	<b>Infraestrutura</b>			
1.1	Mobilidade Urbana	6,25%	0.31	<b>0.14</b>
1.2	Acessibilidade	3,75%	0.18	<b>0</b>
1.2	Equipamentos para Crianças	2,50%	0.12	<b>0.08</b>
1.3	Equipamentos para Idosos	2,50%	0.12	<b>0.12</b>
1.4	Bancos	3,75%	0.18	<b>0.04</b>
1.6	Equipamentos Esportivos	2,50%	0.12	<b>0.04</b>
1.7	Sinalização	3,75%	0.18	<b>0.07</b>
	<b>Nota Infraestrutura</b>	<b>25%</b>	<b>1.25</b>	<b>0.51</b>
<b>2</b>	<b>Manutenção e Conservação das áreas verdes</b>			
2.1	Manejo e conservação	12,25%	0.61	<b>0.42</b>
2.2	Resíduos Sólidos	10,50%	0.52	<b>0.3</b>
2.3	Ambientes Aquáticos	12,25%	0.61	<b>0</b>
	<b>Nota manutenção e conservação</b>	<b>35%</b>	<b>1.75</b>	<b>0.73</b>
<b>3</b>	<b>Segurança</b>			
3.1	Segurança	25%	1.25	<b>0.52</b>
	<b>Nota segurança</b>	<b>25%</b>	<b>1.25</b>	<b>0.52</b>
<b>4</b>	<b>Gestão e Participação Social</b>			
4.1	Gestão e Participação Social	15%	0.75	<b>0.18</b>
	<b>Nota gestão e programação</b>	<b>15%</b>	<b>0.75</b>	<b>0.18</b>
	<b>Nota final</b>		<b>5.0</b>	<b>1.95</b>



Fonte: Secretaria do Verde e Meio Ambiente

## PARQUE SÃO JOSÉ - LINEAR

Avenida Frederico René de Jaegher; altura nº 2760 – Vila São José  
 Telefone: (11) 5925-6782  
 Inauguração: 2008  
 Área total: 94.987 m²  
 Funcionamento: diariamente das 7h às 19h

### DESCRIÇÃO:

Uma das estratégias do Programa Operação Defesa das Águas foi a implantação de parques na Orla da Represa Guarapiranga, a fim de ampliar as opções de lazer para a população local e evitar ocupações irregulares. O parque conta com composteira, horta, viveiro e participa do Programa de incentivo permanente à arborização urbana além de proporcionar diversas atividades educativas ambientais. Fonte: SVMA

### OBSERVAÇÕES:

O parque apresenta uma quadra muito isolada e a ponte que leva a ela está em péssimo estado de conservação. A sensação de segurança nesse ponto do parque é ruim. Apresentam uma equipe terceirizada de segurança que vigiam o parque. Não vimos ronda da GCM. As áreas verdes são bem cuidadas e o córrego não estava com boa aparência.



Fonte: Secretaria do Verde e Meio Ambiente



Fonte: Secretaria do Verde e Meio Ambiente



Fonte: Secretaria do Verde e Meio Ambiente

		Peso	Nota máxima ponderada	Nota
1	<b>Infraestrutura</b>			
1.1	Mobilidade Urbana	6,25%	0.31	0.21
1.2	Acessibilidade	3,75%	0.18	0.04
1.2	Equipamentos para Crianças	2,50%	0.12	0
1.3	Equipamentos para Idosos	2,50%	0.12	0.08
1.4	Bancos	3,75%	0.18	0.18
1.6	Equipamentos Esportivos	2,50%	0.12	0.1
1.7	Sinalização	3,75%	0.18	0.09
	<b>Nota Infraestrutura</b>	<b>25%</b>	<b>1.25</b>	<b>0.73</b>
2	<b>Manutenção e Conservação das áreas verdes</b>			
2.1	Manejo e conservação	12,25%	0.61	0.45
2.2	Resíduos Sólidos	10,50%	0.52	0.26
2.3	Ambientes Aquáticos	12,25%	0.61	0.12
	<b>Nota manutenção e conservação</b>	<b>35%</b>	<b>1.75</b>	<b>0.84</b>
3	<b>Segurança</b>			
3.1	Segurança	25%	1.25	1
	<b>Nota segurança</b>	<b>25%</b>	<b>1.25</b>	<b>1</b>
4	<b>Gestão e Participação Social</b>			
4.1	Gestão e Participação Social	15%	0.75	0.2
	<b>Nota gestão e programação</b>	<b>15%</b>	<b>0.75</b>	<b>0.2</b>
	<b>Nota final</b>		<b>5.0</b>	<b>2.78</b>

## COMENTÁRIOS GERAIS PARQUES LINEARES

Os parques lineares, quando bem equipados, tem uma função importante de mobilidade, pois as pessoas os utilizam bastante em sua circulação nos bairros, seja pela sua boa pavimentação de calçadas (acessibilidade), seja pela sensação de segurança devido a boa iluminação e a presença de vigilantes.

Em todos os parques lineares os córregos estavam poluídos, com mau cheiro e era fácil encontrar pontos de despejo de lixo nos mesmos. Percebe-se, assim, que existe uma cultura de que os córregos são locais abandonados propícios para atividades ilegais como descarte de mobiliário e despejo de resíduos sólidos.

Com relação a sinalização, muitos parques lineares não tinham placas com o nome do parque e quando as tinham não estavam em bom estado de conservação e tão pouco apresentavam placas sinalizando os equipamentos de lazer, como quadras, playgrounds e outros.

Referente à participação social, apenas 17% dos parques lineares possuem Conselho Gestor e ainda menos possuem uma ação comunitária envolvendo os moradores, ou seja, tais parques não têm participação social relevante. Talvez a ativação dos Conselhos Gestores possa desencadear a participação comunitária e também uma boa manutenção dos equipamentos esportivos, de ginástica e playgrounds, fazendo com que a comunidade frequente mais esses espaços públicos.



**Córrego poluído no Parque Linear Fogo.**  
Fonte: Fundação Aron Birmann.

## RANKING PARQUES LINEARES

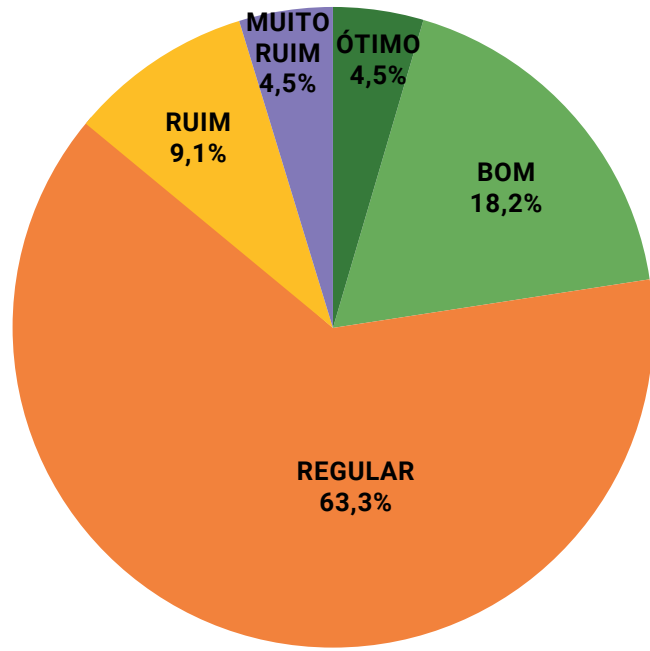
	NOME DO PARQUE	ZONA	NOTA FINAL PONDERADA	TAMANHO (m <sup>2</sup> )
1º	Rio Verde	LESTE	3.717	Médio
2º	Tiquatira	LESTE	3.398	Médio
3º	Rapadura	LESTE	3.324	Pequeno
4º	9 de Julho	SUL	3.158	Grande
5º	Consciência Negra	LESTE	3.148	Médio
6º	Guaratiba	LESTE	3.024	Pequeno
7º	Canivete	NORTE	2.908	Pequeno
8º	São Jose	SUL	2.784	Pequeno
9º	Ribeirão Oratório	LESTE	2.784	Médio
10º	Cantinho do Céu	SUL	2.659	Grande
11º	Feitiço da Vila	SUL	2.645	Pequeno
12º	Monguaguá	LESTE	2.607	Pequeno
13º	Parelheiros	SUL	2.454	Pequeno
14º	Água Vermelha	LESTE	2.303	Médio
15º	Ipiranguinha	LESTE	2.111	Pequeno
16º	Ribeirão Cocaia	SUL	1.954	Grande
17º	Zilda Arns	LESTE	1.914	Médio
18º	Itaim Paulista	LESTE	1.618	Pequeno
19º	Ribeirão Caulim	SUL	1.484	Pequeno
20º	Aricanduva	LESTE	1.166	Pequeno
21º	Sapé	OESTE	1.037	Pequeno
22º	Fogo	NORTE	0.802	Pequeno



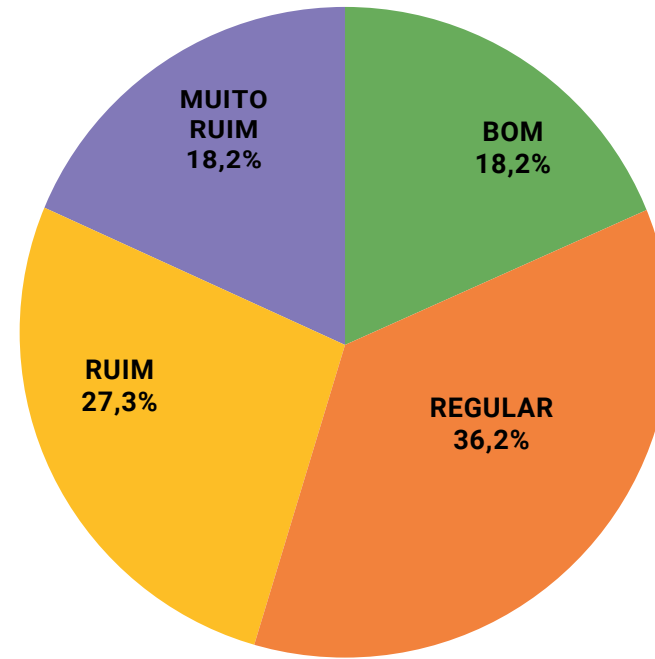


**Caminhos pavimentados no Parque Linear Parelheiros**  
**Fonte: Fundação Aron Birmann.**

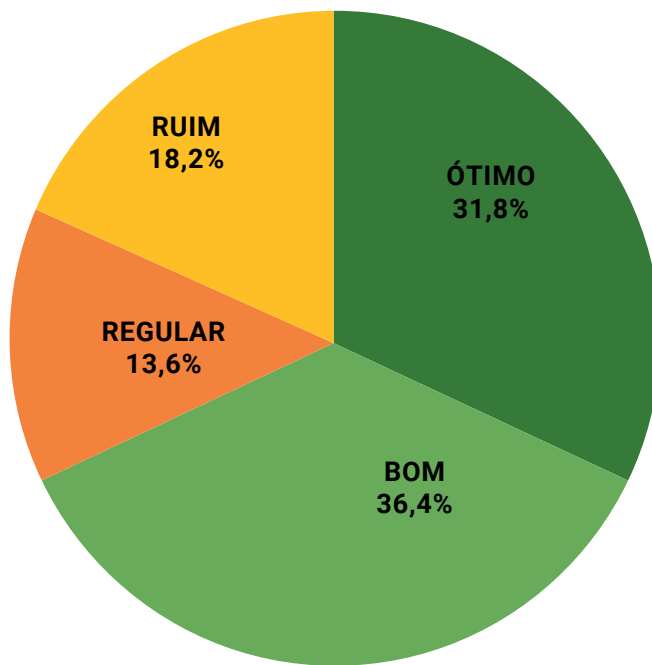
### GRÁFICO INFRAESTRUTURA



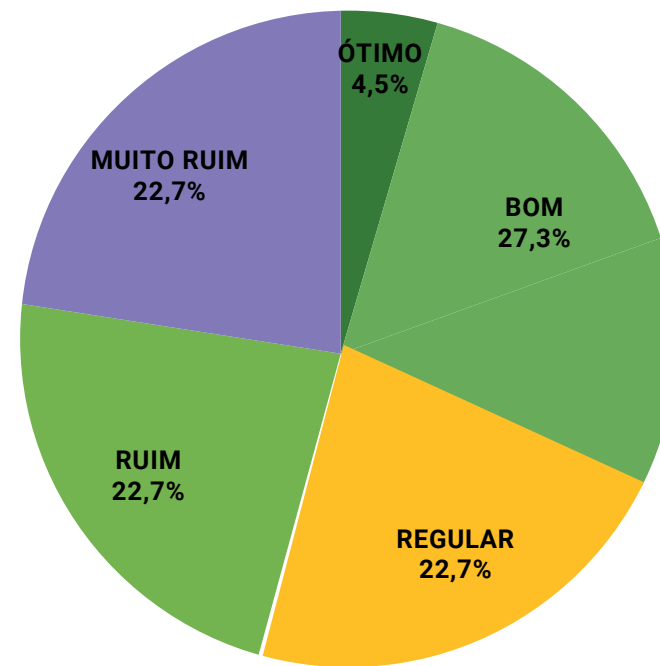
### GRÁFICO MANUTENÇÃO



### GRÁFICO SEGURANÇA



### GRÁFICO GESTÃO



#### LEGENDA

- ÓTIMO
- BOM
- REGULAR
- RUIM
- MUITO RUIIM

# PARQUES NATURAIS

## INDICADOR DE PARQUES NATURAIS

O Indicador de Parques Naturais surgiu da necessidade da Prefeitura de São Paulo e dos usuários de parques encontrarem em um mesmo indicador, o IP, a avaliação de todos os tipos de parques existentes na cidade e geridos pela SVMA/PMSP

No caso do IP de Parques Naturais foi criado um questionário inteiramente novo, moldado especificamente nas necessidades dos Parques Naturais Municipais, que se diferem de um parque urbano por serem Unidades de Conservação de Proteção Integral, ou seja, ambientes cujo objetivo básico é a preservação de ecossistemas naturais de grande relevância ecológica e beleza cênica, como orienta o Sistema Nacional de Unidades de Conservação da Natureza – SNUC (Lei Federal nº 9.985/2000). Além disso, os Parques Naturais, até o momento da aplicação da pesquisa em 2021, estavam abertos em caráter piloto, desde janeiro de 2020, isto é, em dias específicos da semana, e não diariamente como os urbanos, o que os diferencia na análise final dos resultados.

Além disso, é importante considerar que as áreas destinadas ao uso público dos Parques Naturais Municipais, representam uma pequena porção da área total de cada uma das Unidades de Conservação. O que torna a representatividade das ações de proteção e conservação, tão importantes quanto às ações voltadas à visitação pública. Portanto, houve uma nova categorização de áreas, com importâncias bem diversas das encontradas em um parque urbano.

Por exemplo, em um parque urbano, a área de infraestrutura é uma das mais importante, pois o objetivo é o lazer dos usuários. Já em um parque natural, esta área não é tão importante quanto a área de monitoramento, resíduos sólidos e conservação, visto que num parque natural o objetivo é conservação da natureza através da realização de pesquisas científicas e o desenvolvimento de atividades de educação e interpretação ambiental, de recreação em contato com a natureza e de turismo ecológico.

O Indicador de Parques Naturais foi criado graças à parceria com a Secretaria do Verde e Meio Ambiente da cidade de São Paulo e a sua equipe responsável pelos Parques Naturais Municipais, coordenada por Anita Correia de Souza.

## METODOLOGIA DOS INDICADORES DE PARQUES NATURAIS

Foi escolhido como metodologia para realizar a mensuração da qualidade dos Parques Naturais um questionário avaliativo distribuído em 4 Áreas: (1) Monitoramento, Resíduos Sólidos e Conservação; (2) Governança, Educação Ambiental e Pesquisa; (3) Proteção Ambiental; (4) Uso Público; (5) Infraestrutura. Elas são avaliadas dentro de 20 Categorias. O objetivo do questionário avaliativo consiste em fornecer uma nota de acordo com a presença ou ausência de cada item, gerando uma nota final para cada parque. Cada uma dessas subdivisões possui uma ponderação dentro do conjunto da qual está inserida, sempre totalizando 100%.

O resultado final de desempenho do parque é indicado pelo valor numérico da sua nota ponderada final, sendo classificada de acordo com uma tabela de cinco níveis de graduação, na qual 1 é considerado “muito ruim” e 5 “ótimo”. É importante ressaltar que as notas finais foram calculadas considerando-se 3 casas decimais, desse modo, podem ocorrer eventuais diferenças de soma.

PARQUE:		DATA: / /2021	
ZONA:		ALUNO(A):	
1.0		INFRAESTRUTURA BÁSICA	
1.01		MOBILIDADE URBANA	
	SIM	NÃO	S/ NOTA
			Há transporte público próximo disponível (raio de 300m - 3 quarteirões)
			A calçada encontra-se em bom estado de conservação? (sem buracos, depressões, pisos faltantes, etc.)
			A calçada possui rebaixamento para PNE?
			Há infraestrutura para ciclistas? (paraciclo, bicicletário, aluguel de bicicleta etc)
			O parque é atendido por alguma ciclovia ou ciclofaixa?

Sistema de divisão do questionário aplicado em Áreas, Categorias e Itens.  
Fonte: Fundação Aron Birmann.

# QUESTIONÁRIO DE AVALIAÇÃO - NATURAIS

## QUESTIONÁRIO PARQUES NATURAIS - IP 2021

Versão do Questionário: 26.05.2021

1.0 MONITORAMENTO, RESÍDUOS SÓLIDOS E CONSERVAÇÃO	
<b>30%</b>	<b>MANEJO E CONSERVAÇÃO</b>
<b>100%</b>	
10%	A área externa do parque está livre de pontos de despejo de entulho/resíduos/lixo?
10%	A área interna do parque está livre de pontos de despejo de entulhos/resíduos/lixo?
20%	As trilhas estão bem conservadas e sem erosão?
10%	As trilhas possuem sistema de drenagem? (revestimentos/substratos, etc)
15%	As trilhas possuem estruturas de apoio adequadas? (pontes, passarelas, corrimãos, escadas, etc)
10%	É feito algum reaproveitamento dos resíduos arbóreos no parque? (folhas, galhos, troncos, etc)
10%	Os caminhos/pavimentos estão em bom estado de conservação? (sem rachaduras, buracos ou peças faltantes)
15%	Existe algum viveiro de mudas?
<b>10%</b>	<b>RESÍDUOS SÓLIDOS</b>
<b>100%</b>	
10%	O parque possui lixeiras?
5%	As lixeiras estão em locais acessíveis?
5%	Há locais para descarte adequado de resíduos? (orgânicos e recicláveis)
10%	O parque é atendido por cooperativas de reciclagem ou transporte de coleta seletiva?
20%	O parque está integrado ao plano de gestão regional de resíduos sólidos?
20%	O parque possui área de compostagem?
15%	Há atividades, cursos ou oficinas sobre sustentabilidade e resíduos sólidos?
5%	O parque está livre de resíduos de práticas religiosas no parque?
10%	A existência do parque auxilia na promoção e proteção dos valores ambientais da comunidade?
<b>25%</b>	<b>AMBIENTES AQUÁTICOS</b>
	<b>SEM NOTA: Se não existirem ambientes aquáticos.</b>
<b>100%</b>	
20%	Os ambientes aquáticos na vizinhança do parque estão em boas condições de conservação? (zona de amortecimento)
25%	Os ambientes aquáticos do parque (lagos, rios, várzeas e/ou represas) estão em bom estado de conservação?
20%	A água desses ambientes aquáticos está livre de odor e com coloração natural (transparente)?
20%	O parque está livre de descarte de resíduos sólidos/líquidos nos ambientes aquáticos? (lixo e/ou esgoto)
15%	As restrições de atividades/usos dos ambientes aquáticos do parque estão sendo respeitadas? (pesca, nado, caça, etc)
<b>35%</b>	<b>BIODIVERSIDADE</b>
<b>100%</b>	
20%	O parque procura mitigar o conflito entre a comunidade vizinha e os animais silvestres?
10%	Há algum material informativo sobre fauna e flora?
20%	Existem ações de restauração, recuperação e enriquecimento com espécies da flora nativa?
20%	Existem ações de reintrodução de fauna?
10%	Existem ações de controle e manejo de espécies exóticas ou invasoras? (ex.: palmeira seafórtia, pinus, lírio-do-brejo, eucalipto, etc)
20%	O parque está livre da presença de animais domésticos? (cães, gatos, etc)
<b>2.0 GOVERNANÇA, EDUCAÇÃO AMBIENTAL E PESQUISA</b>	
<b>30%</b>	<b>GESTÃO E PARTICIPAÇÃO SOCIAL</b>
<b>100%</b>	
35%	O parque possui plano de manejo?
10%	O plano de manejo está atualizado frente às necessidades atuais do parque?
35%	O parque possui conselho gestor?
10%	A administração possui bom relacionamento com as comunidades vizinhas?
10%	O parque possui algum programa de voluntariado ou grupo organizado de frequentadores?
<b>35%</b>	<b>EDUCAÇÃO AMBIENTAL</b>
<b>100%</b>	
25%	O parque promove atividades de educação ambiental? (promovendo diálogos, oficinas, cursos, reuniões e ações sociais)
25%	A gestão do parque estimula a visita de escolas, universidades, instituições, entre outros?
25%	O parque desenvolve atividades de promoção e proteção dos valores culturais da comunidade local? (oficinas de permacultura, agroecologia, artesanato, literatura entre outros)
25%	Há oficinas, cursos, projetos de ciência cidadã no parque?
<b>35%</b>	<b>PESQUISA CIENTÍFICA</b>
<b>100%</b>	
20%	O parque promove pesquisas científicas em seu interior e/ou vizinhança?
20%	O parque possui infraestrutura mínima de apoio para pesquisadores de instituições acadêmicas? (camping, sanitários, edificação de apoio, etc)
20%	Há alguma forma de divulgação do conhecimento científico junto aos visitantes e comunidades vizinhas?
20%	Existe algum programa de monitoramento dos rios/nascentes do parque?
20%	Há projetos de pesquisa de monitoramento e conservação das espécies de fauna e flora?
<b>3.0 PROTEÇÃO AMBIENTAL</b>	
<b>50%</b>	<b>ESTRUTURA DE VIGILÂNCIA</b>
<b>100%</b>	
30%	Existe equipe de vigilância no parque?
20%	O número de vigilantes é adequado à realidade do parque?

3.1	10%	Os vigilantes são solícitos, prestativos e tratam os usuários com respeito?
	10%	Existem portarias, abrigos ou espaços para os vigilantes ficarem em caso de chuva ou sol excessivo?
	10%	Os vigilantes estão uniformizados adequadamente?
	10%	Os vigilantes possuem rádios para a comunicação interna?
	5%	Existem câmeras de vigilância no parque?
	5%	Há iluminação dentro do parque?
<b>50% PROTEÇÃO AMBIENTAL</b>		
<b>100%</b>		
3.2	20%	Existem brigadistas capacitados para combate à incêndios florestais?
	10%	Os brigadistas recebem treinamento anualmente?
	10%	Há um plano de prevenção e combate à incêndios florestais?
	10%	Há oficinas, cursos e atividades para prevenção de incêndios florestais?
	10%	Existem parcerias de auxílio ao combate de incêndios com grupos voluntários? (bombeiros civis)
	5%	Neste ano, o parque esteve livre de ocorrências indesejadas? (como furto, roubo, agressão física, extração de vegetação, abandono de carros, etc)
	10%	O parque está livre de conflitos em sua área interna ou externa com outros atores sociais? (pescadores, agropecuaristas, caçadores, etc)
	5%	O parque está livre de ocupações irregulares?
	20%	O parque dispõe de algum plano ou protocolo de ação em caso de acidentes?
	<b>4.0 USO PÚBLICO</b>	
<b>40% ATENDIMENTO AO USUÁRIO</b>		
<b>100%</b>		
4.1	20%	É realizada contagem da quantidade de visitantes?
	20%	Os funcionários são solícitos, prestativos e tratam os usuários com respeito?
	20%	O parque possui atendimento por telefone? (Verificar posteriormente por ligação)
	20%	Há informação disponível sobre restaurantes, mercados, hospedagens ou outros atrativos turísticos da região? (Ex.: em quadros de avisos, guia do visitante, placas com mapa do entorno, etc)
	20%	As atividades são divulgadas em algum meio digital? (sites, e-mail ou redes sociais)?
	<b>60% VISITAÇÃO E ATIVIDADES EXISTENTES</b>	
<b>100%</b>		
4.2	20%	Existe alguma programação cultural, de atividades físicas ou de recreação no parque?
	10%	A programação do parque está disponível e em local acessível?
	10%	Há atividades orientadas para crianças?
	10%	Há atividades orientadas para idosos?
	10%	Há atividades orientadas para Pessoas com Deficiência (PcD)?
	10%	Há quiosques, galpões ou locais específicos para a realização de piqueniques ou outras confraternizações?
	10%	O parque busca atingir seu potencial turístico por meio de atividades relacionadas à suas riquezas naturais? (oferecendo trilhas, observação da fauna, tirolesa, arvorismo, etc)
	10%	O parque oferece visitas guiadas com funcionário do parque ou autoguiadas por aplicativos?
	10%	O parque oferece atividades de práticas integrativas (banho de floresta, meditação, yoga, reiki, biodança entre outras)?
	<b>5.0 INFRAESTRUTURA</b>	
<b>10% MOBILIDADE URBANA</b>		
<b>100%</b>		
5.1	10%	Há iluminação pública no entorno do parque?
	20%	Há transporte público próximo ao parque?
	20%	O parque é atendido por alguma ciclovia ou ciclofaixa próxima?
	15%	Existe alguma infraestrutura para ciclistas? (paraciclo, bicicletário, aluguel de bicicletas, etc)
	15%	A rua/estrada externa do parque encontra-se em bom estado de conservação? (sem buracos, depressões, revestimentos, pisos faltantes, etc)
	10%	A entrada de pedestres é separada da entrada de automóveis?
	10%	A entrada de pedestres é servida por faixa de pedestres ou local seguro aos usuários?
<b>5% ACESSIBILIDADE</b>		
<b>100%</b>		
5.2	30%	A(s) entrada(s) do parque possui(em) rebaixamento de piso para facilitar o acesso de Pessoas com Deficiência (PcD)?
	15%	O parque possui algum acesso, rota ou trilha acessível para o uso de Pessoas com Deficiência (PcD)?
	15%	Há vagas para Pessoas com Deficiência (PcD) e próximas da entrada? (podem estar localizadas no estacionamento do parque ou na rua)
	15%	Há vagas para idosos e próximas da entrada? (idem anterior)
	25%	As escadas e rampas possuem corrimãos?
	<b>25% SANITÁRIOS</b>	
<b>100%</b>		
5.3	10%	Há sinalização de acesso aos sanitários?
	20%	Limpeza Sanitários: o chão, as paredes, as cabines, as pias e os vasos sanitários estão limpos?
	5%	Há papel higiênico disponível em cada cabine sanitária?
	5%	Todas as saboneteiras possuem sabão/sabonete?
	5%	Todas as papeleiras possuem papel toalha para enxugar as mãos?
	5%	Há assentos em todos os vasos sanitários e que estejam em bom estado de uso?
	5%	Todas as descargas e torneiras estão funcionando?
	5%	Todas as cabines do banheiro se encontram desobstruídas e utilizáveis?
	10%	Conservação dos equipamentos: os equipamentos sanitários estão em bom estado de uso? (sem peças quebradas ou trincadas; papeleiras, saboneteiras ou torneiras faltando; etc)
	10%	Conservação da edificação: Internamente, pisos, paredes, forros e lajes estão em bom estado de conservação? (não possuem revestimentos faltando, infiltrações, fissuras drásticas, etc)

5.4	10%	Conservação da edificação: Externamente, a edificação está em bom estado de conservação? (sem infiltrações, fissuras drásticas, etc)	
	10%	Existe pelo menos 01 sanitário para Pessoas com Deficiência e Pessoas com Mobilidade Reduzida (PcD e PMR)?	
<b>10% SEDE ADMINISTRATIVA/CENTRO DE VISITANTES</b>			
<b>100%</b>			
5.4	25%	Existe sede administrativa/centro de visitantes no parque?	
	10%	Há sinalização indicativa de acesso à sede administrativa ou centro de visitantes?	
	25%	A sede administrativa/centro de visitantes está disponível no horário em que o parque fica aberto?	
	10%	A sede administrativa/centro de visitantes possui equipamentos necessários ao seu funcionamento? (telefone, computador, impressora, etc)	
	10%	A sede administrativa/centro de visitantes possui informações ou materiais de divulgação sobre o parque?	
	10%	Limpeza: o chão, as paredes, forros, portas e janelas estão limpos?	
	10%	Conservação da edificação: a edificação está em bom estado de conservação? (pisos, paredes, telhado e lajes não possuem rachaduras, infiltrações, etc)	
	<b>15% ESTRUTURA DE FUNCIONÁRIOS</b>		
	<b>100%</b>		
	5.5	35%	A quantidade total de funcionários é suficiente para as demandas atuais do parque?
5%		Os funcionários estão uniformizados adequadamente?	
10%		Os funcionários possuem equipamentos de trabalho adequados? (ferramentas e EPI's)	
10%		Há refeitório para os funcionários e que esteja funcionando?	
5%		Limpeza refeitório: o chão, as paredes, forros, portas e janelas estão limpos?	
5%		Conservação da edificação do refeitório: a edificação está em bom estado de conservação? (pisos, paredes, telhado e lajes não possuem rachaduras, infiltrações, etc)	
5%		O refeitório está equipado com mobiliário adequado, geladeira, fogão e filtro de água?	
10%		Há vestiário para os funcionários e que esteja funcionando?	
5%		Limpeza vestiário: o chão, as paredes, as cabines, as pias e os vasos sanitários estão limpos?	
5%		Conservação dos equipamentos do vestiário: os equipamentos sanitários estão em bom estado de uso? (sem peças quebradas ou trincadas; papeleiras, saboneteiras ou torneiras faltando; etc)	
5%		Conservação da edificação do vestiário: a edificação está em bom estado de conservação? (pisos, paredes, telhado e lajes não possuem rachaduras, infiltrações, etc)	
<b>5% EQUIPAMENTOS PARA CRIANÇAS</b>			
<b>100%</b>			
5.6	30%	Há equipamentos para crianças?	
	15%	Há sinalização de acesso aos equipamentos para crianças?	
	20%	Os equipamentos estão em bom estado de conservação? (pintura sem pontos de ferrugem, pregos soltos ou partes pontiagudas expostas, sem madeira apodrecida ou peças quebradas)	
	15%	A área desses equipamentos está em um local seguro?	
	20%	Existem equipamentos adequados para pessoas com deficiência ou mobilidade reduzida?	
	<b>10% BEBEDOUROS E BANCOS</b>		
	<b>100%</b>		
5.7	20%	Existem bebedouros?	
	10%	Estão em bom estado de conservação?	
	10%	A qualidade da água é boa? (sem turbidez, cheiro ou gosto, etc)	
	10%	Existem bebedouros adequados para crianças e Pessoas com Deficiência (PcD)?	
	10%	Há sinalização de acesso ao(s) bebedouro(s)?	
	20%	Existem bancos?	
	10%	Estão em bom estado de conservação? (boa pintura, sem partes quebradas ou madeiras apodrecidas)	
	10%	A quantidade de bancos disponíveis nas áreas de convivência é relativamente adequada?	
	<b>10% LOCAIS PARA ATIVIDADES FÍSICAS E CONTEMPLAÇÃO DA NATUREZA</b>		
	<b>100%</b>		
5.8	25%	Existem locais para a prática de atividades físicas no parque?	
	35%	Existem locais para atividades de contemplação da natureza (mirantes, pier, observatórios, entre outros)?	
	10%	Há sinalização de acesso aos equipamentos/locais para práticas de atividades físicas e de contemplação da natureza?	
	20%	Os locais para prática de atividades físicas/contemplação estão em bom estado de conservação?	
	10%	As trilhas são separadas individualmente por modalidade de atividade física? (ex.: trilha para bicicleta, <i>mountainbike</i> , caminhada, etc.)	
	<b>10% SINALIZAÇÃO</b>		
	<b>100%</b>		
5.9	10%	Há placa indicativa do nome do parque?	
	10%	Há placa do regulamento interno do parque?	
	20%	A sinalização indica os principais equipamentos e estruturas do parque? (mapa geral, placas direcionais, etc)	
	15%	A sinalização indica os principais atributos naturais do parque? (espécies da flora, fauna, características da paisagem, informações sobre o bioma, etc)	
	15%	A sinalização indica os principais atributos turísticos do parque? (histórico do local, curiosidades, etc)	
	10%	A sinalização indica os níveis de dificuldade, distância e perfil das trilhas?	
	20%	Há projeto de sinalização inclusiva? (placas, mapa tátil, piso tátil, etc)	

# ZONA LESTE - NATURAL

## PARQUE FAZENDA CARMO - NATURAL

Estrada da Fazenda do Carmo, 350

Tel: (11) 3284-9485

Inauguração: 2003

Área: 449 hectares

Funcionamento: De terça a domingo das 8h às 17h (fechado às segundas)

### DESCRIÇÃO:

O Parque foi criado em 12 de junho de 2003 com o nome de Parque Natural Municipal do Carmo, por meio do Decreto Municipal nº 43.329, totalizando uma área de 395 hectares. Em 2008 foi ampliado por meio do Decreto nº 50.201, quando passou a abranger uma área de 449 hectares e teve seu nome alterado para Parque Natural Municipal Fazenda do Carmo, a fim de diferenciá-lo do já existente, Parque Municipal do Carmo - Olavo Egydio Setubal (Parque Urbano). Em 2012 foi elaborado seu Plano de Manejo e programas de gestão e em 2016, seu órgão participativo, o Conselho Gestor. Essa unidade está inserida em um grande remanescente florestal formado pela Área de Proteção Ambiental - APA Estadual Parque e Fazenda do Carmo, Parque Urbano do Carmo e SESC Itaquera. O parque desenvolve atividades de observação de aves baseadas em um projeto de base comunitária que foi apoiado pela SOS Mata Atlântica. (Fonte: SVMA)

### OBSERVAÇÕES:

Por meio do Plano de Manejo há um programa de ações que procuram minimizar os conflitos existentes, como o furto de gradil, ocupações irregulares, resíduos religiosos, entre outros. Dentre as ações, são realizados cursos e oficinas para funcionários, parceiros locais e comunidade. A sede do parque foi construída em um projeto sustentável e acessível; há um projeto de acessibilidade previsto para as trilhas, que oferecem a oportunidade de se observar em vida livre a preguiça-de-três-dedos, animal símbolo do parque, além do meliponário, casa de várias espécies de abelhas sem ferrão. O parque também oferece atividades de birdwatching (observação de aves).



Fonte: Secretaria do Verde e Meio Ambiente

		Peso	Nota máxima ponderada	Nota
<b>1</b>	<b>Monitoramento, resíduos sólidos e conservação</b>			
1.1	Manejo e conservação	7,50%	0.37	0.26
1.2	Resíduos Sólidos	2,50%	0.12	0.06
1.3	Ambientes Aquáticos	6,25%	0.31	0.16
1.4	Biodiversidade	8,75%	0.43	0.35
	<b>Nota Monitoramento, resíduos sólidos e conservação</b>	<b>25%</b>	<b>1.25</b>	<b>0.83</b>
<b>2</b>	<b>Governança, educação ambiental e pesquisa</b>			
2.1	Gestão e participação social	4,50%	0.22	0.22
2.2	Educação ambiental	5,25%	0.26	0.15
2.3	Pesquisa Científica	5,25%	0.26	0.26
	<b>Nota governança, educação ambiental e pesquisa</b>	<b>15%</b>	<b>0.75</b>	<b>0.64</b>
<b>3</b>	<b>Proteção ambiental</b>			
3.1	Estrutura de vigilância	10%	0.5	0.45
3.2	Proteção ambiental	10%	0.5	0.41
	<b>Nota proteção ambiental</b>	<b>20%</b>	<b>1</b>	<b>0.86</b>
<b>4</b>	<b>Uso público</b>			
4.1	Atendimento ao usuário	10%	0.5	0.3
4.2	Visitação e atividades existentes	15%	0.75	0.2
	<b>Nota uso público</b>	<b>25%</b>	<b>1.25</b>	<b>0.5</b>
<b>5</b>	<b>Infraestrutura</b>			
	Mobilidade Urbana	1,50%	0.07	
5.2	Acessibilidade	0,75%	0.03	0.02
5.3	Sanitários	3,75%	0.18	0.18
5.4	Sede administrativa / Centro de Visitantes	1,50%	0.07	0.07
5.5	Estrutura de funcionários	2,25%	0.11	0.1
5.6	Equipamentos para crianças	0,75%	0.03	0
5.7	Bebedouros e bancos	1,50%	0.07	0.06
5.8	Locais para atividades físicas e contemplação da natureza	1,50%	0.07	0.03
5.9	Sinalização	1,50%	0.07	0.04
	<b>Nota Infraestrutura</b>	<b>15%</b>	<b>0.75</b>	<b>0.56</b>
	<b>Nota final</b>		<b>5.0</b>	<b>3.40</b>



Fonte: Secretaria do Verde e Meio Ambiente



# ZONA SUL - NATURAL



## PARQUE BORORÉ - NATURAL

Estrada das Vieiras, s/n, Bororé - Grajaú (o acesso é possível pela Balsa Bororé, sendo outra opção a Avenida Paulo Guilguer Reimberg, antiga Estrada do Varginha).

Tel: (11) 5187-0321

Inauguração: 2012

Área: 193 hectares

Funcionamento: Todas às quintas-feiras, sábados, domingos e feriados, das 08h às 17h.

### DESCRIÇÃO:

O Parque está localizado na Ilha do Bororé, zona Sul do município de São Paulo, no distrito do Grajaú, Subprefeitura da Capela do Socorro e da Área de Proteção Ambiental - APA Municipal Bororé-Colônia, cerca de 30 km da região central da capital paulista. Criado em 2012 (Decreto Municipal nº 52.972/2012), é fruto dos recursos de compensação ambiental referentes ao licenciamento do trecho sul do Rodoanel Mário Covas, assim como os Parques Naturais Municipais Jaceguava, Itaim e Varginha. Seu uso está vinculado a ações destinadas à preservação dos ecossistemas naturais por meio do desenvolvimento de atividades recreativas, educativas e de interpretação ambiental, além de permitir a realização de pesquisas científicas. (Fonte: SVMA)

### OBSERVAÇÕES:

O Parque possui trilhas interpretativas, com boa sinalização, que possibilitam ao visitante ter o contato com a Represa Billings e o ambiente florestal da Mata Atlântica. Estão previstas ações e atividades para maior envolvimento das comunidades vizinhas e para a comunidade. Não há invasões ou pontos de despejo no entorno.



Fonte: Secretaria do Verde e Meio Ambiente

		Peso	Nota máxima ponderada	Nota
<b>1</b>	<b>Monitoramento, resíduos sólidos e conservação</b>			
1.1	Manejo e conservação	7,50%	0.37	0.29
1.2	Resíduos Sólidos	2,50%	0.12	0.07
1.3	Ambientes Aquáticos	6,25%	0.31	0.24
1.4	Biodiversidade	8,75%	0.43	0.29
	<b>Nota Monitoramento, resíduos sólidos e conservação</b>	<b>25%</b>	<b>1.25</b>	<b>0.9</b>
<b>2</b>	<b>Governança, educação ambiental e pesquisa</b>			
2.1	Gestão e participação social	4,50%	0.22	0.1
2.2	Educação ambiental	5,25%	0.26	0.13
2.3	Pesquisa Científica	5,25%	0.26	0.1
	<b>Nota governança, educação ambiental e pesquisa</b>	<b>15%</b>	<b>0.75</b>	<b>0.34</b>
<b>3</b>	<b>Proteção ambiental</b>			
3.1	Estrutura de vigilância	10%	0.5	0.47
3.2	Proteção ambiental	10%	0.5	0.4
	<b>Nota proteção ambiental</b>	<b>20%</b>	<b>1</b>	<b>0.87</b>
<b>4</b>	<b>Uso público</b>			
4.1	Atendimento ao usuário	10%	0.5	0.2
4.2	Visitação e atividades existentes	15%	0.75	0.22
	<b>Nota uso público</b>	<b>25%</b>	<b>1.25</b>	<b>0.42</b>
<b>5</b>	<b>Infraestrutura</b>			
5.1	Mobilidade Urbana	1,50%	0.07	0.02
5.2	Acessibilidade	0,75%	0.03	0
5.3	Sanitários	3,75%	0.18	0.18
5.4	Sede administrativa / Centro de Visitantes	1,50%	0.07	0.06
5.5	Estrutura de funcionários	2,25%	0.11	0.1
5.6	Equipamentos para crianças	0,75%	0.03	0
5.7	Bebedouros e bancos	1,50%	0.07	0.07
5.8	Locais para atividades físicas e contemplação da natureza	1,50%	0.07	0.04
5.9	Sinalização	1,50%	0.07	0.04
	<b>Nota Infraestrutura</b>	<b>15%</b>	<b>0.75</b>	<b>0.54</b>
	<b>Nota final</b>		<b>5.0</b>	<b>3.09</b>

## PARQUE ITAIM - NATURAL

Rua Amaro Alves do Rosário, 2676 - Parelheiros

Tel: (11) 5187-0321

Inauguração: 2012

Área: 477 hectares

Funcionamento: todas às terças-feiras, sábados, domingos e feriados das 08h às 17h

### DESCRIÇÃO:

O Parque foi criado por meio do Decreto Municipal 53.227, de 20 de junho de 2012. Possui uma área de aproximadamente 470 hectares, está localizado dentro dos limites da Área de Proteção Ambiental - APA Municipal Bororé-Colônia, no distrito de Parelheiros, Subprefeitura de Parelheiros e é o maior Parque Natural Municipal da cidade. A unidade faz parte do conjunto de Parques Naturais Municipais da Zona Sul da cidade, criados como compensação ambiental do Rodoanel Trecho Sul. (Fonte: SVMA)

### OBSERVAÇÕES:

A sede do Parque está sendo reformada para melhor atendimento aos visitantes e comunidade vizinha. Dentre as estruturas de visitação, a unidade possui um lago, área para piquenique; atividades e oficinas; trilhas interpretativas, com boa sinalização, como a trilha do tatu; um viveiro de mudas nativas da Mata Atlântica e um sistema de tratamento de bambus, este último, utilizado para dar suporte ao manejo de trilhas dos Parques Naturais Municipais. Existem conflitos na unidade, como o descarte de resíduos sólidos, ocupações irregulares, caça e extração vegetal. Há projetos para reformar a base de vigilantes, abrir duas novas trilhas, incluindo uma trilha de bicicleta.



Fonte: Secretaria do Verde e Meio Ambiente

	Peso	Nota máxima ponderada	Nota
<b>1 Monitoramento, resíduos sólidos e conservação</b>			
1.1 Manejo e conservação	7,50%	0.37	0.35
1.2 Resíduos Sólidos	2,50%	0.12	0.07
1.3 Ambientes Aquáticos	6,25%	0.31	0.23
1.4 Biodiversidade	8,75%	0.43	0.35
<b>Nota Monitoramento, resíduos sólidos e conservação</b>	<b>25%</b>	<b>1.25</b>	<b>1.01</b>
<b>2 Governança, educação ambiental e pesquisa</b>			
2.1 Gestão e participação social	4,50%	0.22	0.06
2.2 Educação ambiental	5,25%	0.26	0.16
2.3 Pesquisa Científica	5,25%	0.26	0.21
<b>Nota governança, educação ambiental e pesquisa</b>	<b>15%</b>	<b>0.75</b>	<b>0.43</b>
<b>3 Proteção ambiental</b>			
3.1 Estrutura de vigilância	10%	0.5	0.46
3.2 Proteção ambiental	10%	0.5	0.43
<b>Nota proteção ambiental</b>	<b>20%</b>	<b>1</b>	<b>0.9</b>
<b>4 Uso público</b>			
4.1 Atendimento ao usuário	10%	0.5	0.45
4.2 Visitação e atividades existentes	15%	0.75	0.3
<b>Nota uso público</b>	<b>25%</b>	<b>1.25</b>	<b>0.75</b>
<b>5 Infraestrutura</b>			
5.1 Mobilidade Urbana	1,50%	0.07	0.02
5.2 Acessibilidade	0,75%	0.03	0.01
5.3 Sanitários	3,75%	0.18	0.16
5.4 Sede administrativa / Centro de Visitantes	1,50%	0.07	0.06
5.5 Estrutura de funcionários	2,25%	0.11	0.09
5.6 Equipamentos para crianças	0,75%	0.03	0.02
5.7 Bebedouros e bancos	1,50%	0.07	0.06
5.8 Locais para atividades físicas e contemplação da natureza	1,50%	0.07	0.02
5.9 Sinalização	1,50%	0.07	0.03
<b>Nota Infraestrutura</b>	<b>15%</b>	<b>0.75</b>	<b>0.51</b>
<b>Nota final</b>		<b>5.0</b>	<b>3.60</b>

## PARQUE JACEGUAVA - NATURAL

Av. do Jaceguava, próximo ao nº 1100, Jaceguava - Parelheiros  
 Tel: (11) 5187-0321  
 Inauguração: 2012  
 Área: 420 hectares  
 Funcionamento: todas às segundas-feiras, sábados, domingos e feriados das 08h às 17h

### DESCRIÇÃO:

O Parque possui uma área de 420 hectares, criado por meio do Decreto nº 52.974/2012 e resultou da compensação ambiental do trecho sul do Rodoanel Trecho Sul. A unidade é caracterizada pela transição de vegetação florestal de Mata Atlântica e Campos Naturais e está localizada no distrito de Parelheiros, Subprefeitura de Parelheiros. (Fonte: SVMA)

### OBSERVAÇÕES:

As trilhas do Parque são interpretativas e com boa sinalização, como a trilha do saci, e apresentam desvios para escoamento das águas de chuva. A unidade possui uma sede administrativa, um viveiro de mudas nativas para recuperação florestal e uma torre de observação para o monitoramento de incêndios florestais, que possibilita o acesso de visitantes para contemplação da Represa Guarapiranga e paisagem. As principais pressões da unidade são descarte de resíduos, caça e incêndios florestais. Falta sinalização para vagas de PCD e idosos.



Fonte: Secretaria do Verde e Meio Ambiente



Fonte: Secretaria do Verde e Meio Ambiente

		Peso	Nota máxima ponderada	Nota
<b>1</b>	<b>Monitoramento, resíduos sólidos e conservação</b>			
1.1	Manejo e conservação	7,50%	0.37	<b>0.3</b>
1.2	Resíduos Sólidos	2,50%	0.12	<b>0.05</b>
1.3	Ambientes Aquáticos	6,25%	0.31	<b>0.23</b>
1.4	Biodiversidade	8,75%	0.43	<b>0.32</b>
	<b>Nota Monitoramento, resíduos sólidos e conservação</b>	<b>25%</b>	<b>1.25</b>	<b>0.91</b>
<b>2</b>	<b>Governança, educação ambiental e pesquisa</b>			
2.1	Gestão e participação social	4,50%	0.22	<b>0.1</b>
2.2	Educação ambiental	5,25%	0.26	<b>0</b>
2.3	Pesquisa Científica	5,25%	0.26	<b>0.1</b>
	<b>Nota governança, educação ambiental e pesquisa</b>	<b>15%</b>	<b>0.75</b>	<b>0.2</b>
<b>3</b>	<b>Proteção ambiental</b>			
3.1	Estrutura de vigilância	10%	0.5	<b>0.45</b>
3.2	Proteção ambiental	10%	0.5	<b>0.39</b>
	<b>Nota proteção ambiental</b>	<b>20%</b>	<b>1</b>	<b>0.85</b>
<b>4</b>	<b>Uso público</b>			
4.1	Atendimento ao usuário	10%	0.5	<b>0.26</b>
4.2	Visitação e atividades existentes	15%	0.75	<b>0.5</b>
	<b>Nota uso público</b>	<b>25%</b>	<b>1.25</b>	<b>0.76</b>
<b>5</b>	<b>Infraestrutura</b>			
5.1	Mobilidade Urbana	1,50%	0.07	<b>0.02</b>
5.2	Acessibilidade	0,75%	0.03	<b>0.03</b>
5.3	Sanitários	3,75%	0.18	<b>0.16</b>
5.4	Sede administrativa / Centro de Visitantes	1,50%	0.07	<b>0.07</b>
5.5	Estrutura de funcionários	2,25%	0.11	<b>0.1</b>
5.6	Equipamentos para crianças	0,75%	0.03	<b>0</b>
5.7	Bebedouros e bancos	1,50%	0.07	<b>0.06</b>
5.8	Locais para atividades físicas e contemplação da natureza	1,50%	0.07	<b>0.06</b>
5.9	Sinalização	1,50%	0.07	<b>0.04</b>
	<b>Nota Infraestrutura</b>	<b>15%</b>	<b>0.75</b>	<b>0.58</b>
	<b>Nota final</b>		<b>5.0</b>	<b>3.2</b>



Fonte: Secretaria do Verde e Meio Ambiente

## PARQUE VARGINHA - NATURAL

Av. Paulo Guilguer Reimberg, 6.200, Chácara Santo Amaro - Grajaú

Tel: (11) 5187-0321

Inauguração: 2012

Área: 419 hectares

Funcionamento: todas às quartas-feiras, sábados, domingos e feriados das 08h às 17h

### DESCRIÇÃO:

O Parque foi criado pelo Decreto Municipal nº 52.973/2012, com área de 419 hectares, resultado da compensação ambiental do trecho sul do Rodoanel. Está localizado no distrito do Grajaú, Subprefeitura Capela do Socorro no interior da Área de Proteção Ambiental - APA Municipal Bororê-Colônia. O parque possui os seguintes atrativos e equipamentos voltados à visitação: trilha do Iça, mirante, lago, parque infantil, trilha de bicicleta, biblioteca, aparelhos para a terceira idade. O Parque possui estrutura na margem da Represa Billings para o monitoramento ambiental e uma casa de apoio à pesquisa científica. (Fonte: SVMA)

### OBSERVAÇÕES:

Em geral, o Parque está bem cuidado e sinalizado. Apresenta um centro de pesquisa em ótimo estado de conservação. Assim como as outras unidades, possui pressões, como as ocupações irregulares, caça, descarte de resíduos e supressão vegetal.



Fonte: Secretaria do Verde e Meio Ambiente



Fonte: Secretaria do Verde e Meio Ambiente

		Peso	Nota máxima ponderada	Nota
<b>1</b>	<b>Monitoramento, resíduos sólidos e conservação</b>			
1.1	Manejo e conservação	7,50%	0.37	<b>0.31</b>
1.2	Resíduos Sólidos	2,50%	0.12	<b>0.07</b>
1.3	Ambientes Aquáticos	6,25%	0.31	<b>0.19</b>
1.4	Biodiversidade	8,75%	0.43	<b>0.37</b>
	<b>Nota Monitoramento, resíduos sólidos e conservação</b>	<b>25%</b>	<b>1.25</b>	<b>0.96</b>
<b>2</b>	<b>Governança, educação ambiental e pesquisa</b>			
2.1	Gestão e participação social	4,50%	0.22	<b>0.1</b>
2.2	Educação ambiental	5,25%	0.26	<b>0.06</b>
2.3	Pesquisa Científica	5,25%	0.26	<b>0.24</b>
	<b>Nota governança, educação ambiental e pesquisa</b>	<b>15%</b>	<b>0.75</b>	<b>0.41</b>
<b>3</b>	<b>Proteção ambiental</b>			
3.1	Estrutura de vigilância	10%	0.5	<b>0.46</b>
3.2	Proteção ambiental	10%	0.5	<b>0.33</b>
	<b>Nota proteção ambiental</b>	<b>20%</b>	<b>1</b>	<b>0.8</b>
<b>4</b>	<b>Uso público</b>			
4.1	Atendimento ao usuário	10%	0.5	<b>0.4</b>
4.2	Visitação e atividades existentes	15%	0.75	<b>0.32</b>
	<b>Nota uso público</b>	<b>25%</b>	<b>1.25</b>	<b>0.72</b>
<b>5</b>	<b>Infraestrutura</b>			
5.1	Mobilidade Urbana	1,50%	0.07	<b>0.03</b>
5.2	Acessibilidade	0,75%	0.03	<b>0.01</b>
5.3	Sanitários	3,75%	0.18	<b>0.15</b>
5.4	Sede administrativa / Centro de Visitantes	1,50%	0.07	<b>0.07</b>
5.5	Estrutura de funcionários	2,25%	0.11	<b>0.1</b>
5.6	Equipamentos para crianças	0,75%	0.03	<b>0.03</b>
5.7	Bebedouros e bancos	1,50%	0.07	<b>0.06</b>
5.8	Locais para atividades físicas e contemplação da natureza	1,50%	0.07	<b>0.07</b>
5.9	Sinalização	1,50%	0.07	<b>0.04</b>
	<b>Nota Infraestrutura</b>	<b>15%</b>	<b>0.75</b>	<b>0.59</b>
	<b>Nota final</b>		<b>5.0</b>	<b>3.50</b>


## COMENTÁRIOS GERAIS PARQUES NATURAIS

Os parques naturais de forma geral se encontram muito bem cuidados, conforme mostram os gráficos de monitoramento e conservação, proteção ambiental e infraestrutura. Alguns parques naturais apresentam problemas com descarte de resíduos sólidos e entulho na parte externa, em especial, nas áreas lindeiras ao parque, próximas às vias. Também foi reportado, problemas com resíduos de práticas religiosas dentro do parque, o que aumentou com a pandemia. Há ainda conflitos com caçadores de animais dos parques, como por exemplo o tatu no PNM Itaim, cuja população vem diminuindo. Outro desafio existente são as ocupações irregulares na zona de amortecimento dos parques naturais Itaim, Varginha e Jaceguava.

O plano de manejo é uma ferramenta essencial para a gestão de um parque natural que está previsto por lei, porém em 4 parques visitados, PNM Itaim, PNM Jaceguava, PNM Varginha e PNM Bororé, os gestores aguardam a aprovação do plano de manejo para poderem fazer o seu trabalho com o devido planejamento, ou seja, seguindo a caracterização da unidade, a delimitação das zonas com as respectivas normas e programações. Já o PNM Fazenda do Carmo é o único parque no momento que apresenta o plano de manejo, porém o mesmo precisa ser atualizado. Referente aos ambientes aquáticos, os lagos e riachos dos parques naturais estavam em ótimo estado de conservação e bem manejados.

Com relação à educação ambiental, apesar das visitas terem sido poucas esse ano, os gestores e os funcionários sempre acompanham os visitantes, dão informações e contam a história do parque. Hoje os parques naturais abrem uma vez por semana, mas com a futura abertura diária nesses parques acredita-se que a visitação irá aumentar em grande escala. Para que isso aconteça é muito importante a ampla divulgação dessa nova fase.

Um ponto importante referente aos parques naturais é o combate a incêndios, em que verificou-se um grande empenho dos gestores para a formação de quadro de voluntários brigadistas, além de todo o treinamento e capacitação dos funcionários para a prevenção e combate a incêndios. Inclusive no parque Jaceguava existe uma torre de observação para o monitoramento.



**Parque Natural Municipal Varginha, 08/09/2021.**

**Fonte: Fundação Aron Birman.**

Acerca da sinalização, notou-se que um ponto positivo é a presença das placas de sinalização de trânsito (placa marrom da CET) em todo o trajeto, o que facilita a chegada ao parque. Além do mais, a sinalização interna dos parques naturais são excelentes e poderiam servir de exemplo para os parques urbanos e lineares.

O conselho gestor trará participação social aos parques naturais, como já ocorre nos parques urbanos trazendo consigo diversidade, proatividade e servindo como interlocutor independente do parque, tanto em relação à prefeitura como também com os demais frequentadores. Segundo os gestores, o conselho gestor é uma ferramenta de integração e aumentará o sentimento de pertencimento dos frequentadores, que em sua maioria, são os moradores do entorno.



**Caderno do Plano de Manejo do PNM Fazenda do Carmo.**

**Fonte: Fundação Aron Birman.**

## RANKING PARQUES NATURAIS

	NOME DO PARQUE	ZONA	NOTA FINAL PONDERADA	TAMANHO (m <sup>2</sup> )
1º	Itaim	SUL	3.608	Grande
2º	Varginha	SUL	3.502	Grande
3º	Fazenda do Carmo	LESTE	3.401	Grande
4º	Jaceguava	SUL	3.320	Grande
5º	Bororé	SUL	3.095	Grande

GRÁFICO MONITORAMENTO

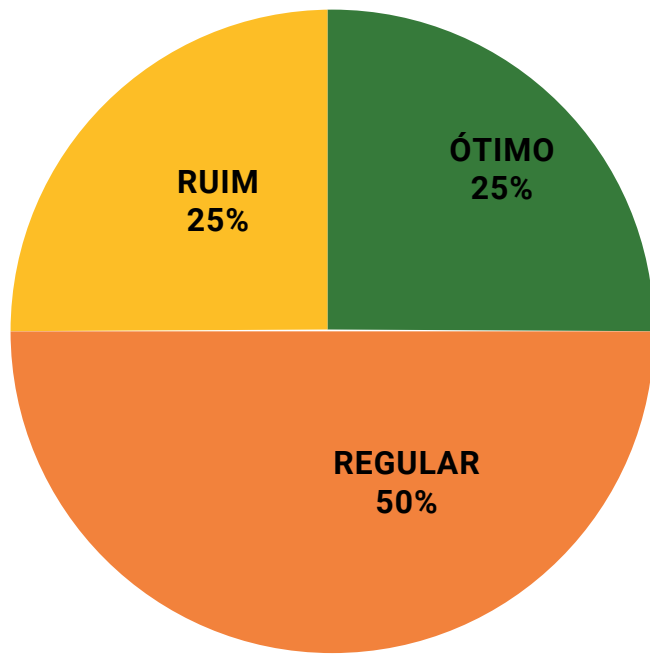


GRÁFICO GOVERNANÇA

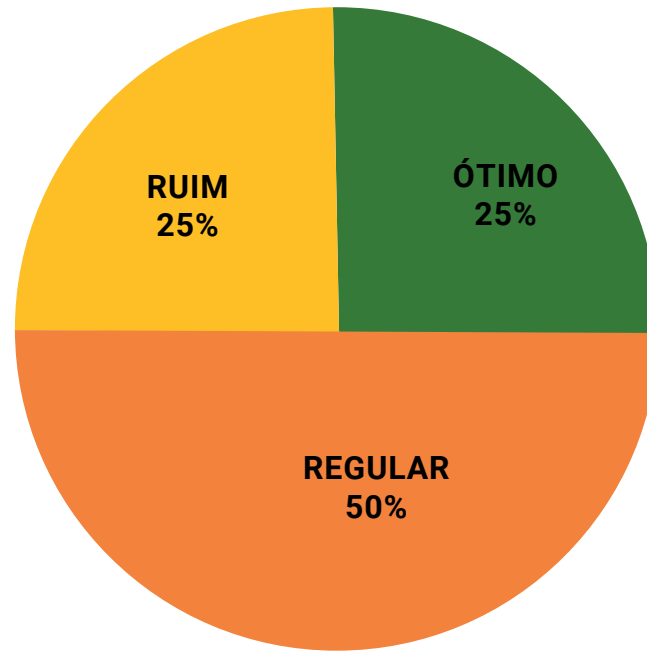
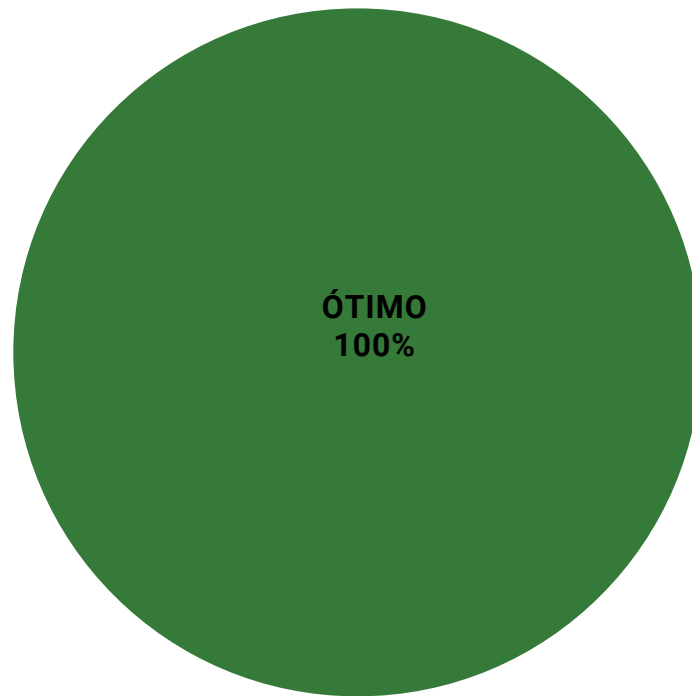


GRÁFICO PROTEÇÃO AMBIENTAL



LEGENDA

- ÓTIMO
- BOM
- REGULAR
- RUIM
- MUITO RUIIM



GRÁFICO USO PÚBLICO

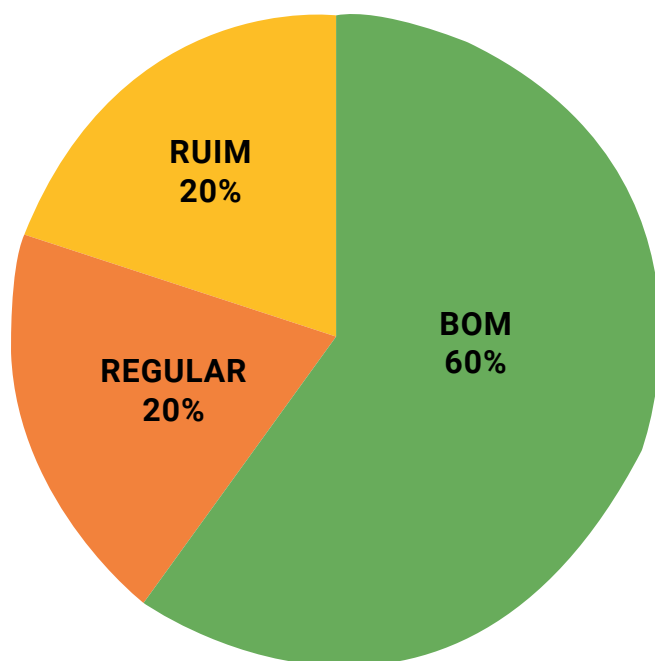
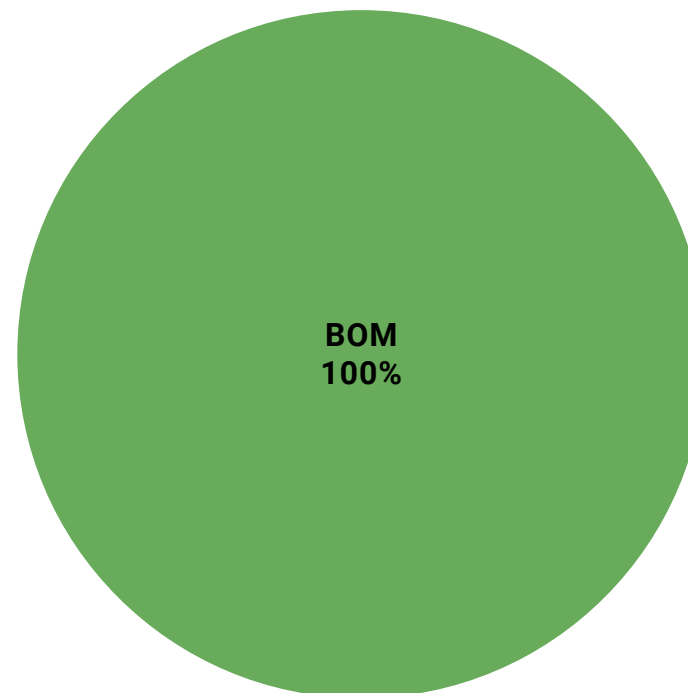


GRÁFICO INFRAESTRUTURA



LEGENDA

- ÓTIMO
- BOM
- REGULAR
- RUIM
- MUITO RUIIM

## COMENTÁRIOS GERAIS PARQUES NATURAIS

Os parques naturais, de forma geral, se encontram muito bem cuidados, conforme mostram os gráficos de monitoramento e conservação, proteção ambiental e infraestrutura. Alguns parques naturais apresentam problemas com descarte de resíduos sólidos e entulho na parte externa, em especial, nas áreas lindeiras. Também foram reportados problemas com resíduos de práticas religiosas, caça, supressão da vegetação, ocupações irregulares e incêndios florestais.

O plano de manejo é uma ferramenta essencial para a gestão das Unidades de Conservação, como os Parques Naturais Municipais, instrumento previsto pelo Sistema Nacional de Unidades de Conservação da Natureza - SNUC, Lei Federal 9.985/2000. Esse documento técnico apresenta o diagnóstico socioambiental, o zoneamento e programas para orientar a gestão das UCs. Com relação aos PNMs da Zona Sul, os Planos de Manejo estão em processo de atualização.

A participação da sociedade na gestão dos Parques Naturais Municipais é fundamental e legalmente garantida. Para isto, são implementados Conselhos Gestores, incluindo comunidades localizadas no seu entorno, instituições de pesquisa, Organizações Não Governamentais, dentre outros atores, além dos órgãos públicos que atuam na região. No caso dos PNMs Jaceguava, Itaim, Varginha e Bororé, estão em andamentos providências para constituição dos seus Conselhos e o PNM Fazenda do Carmo tem seu conselho atuante desde 2016 e este ano está passando por processo de renovação, que ocorre a cada dois anos.

Atualmente, os Parques Naturais Municipais estão abertos à visitação pública em dias e horários específicos durante a semana, incluindo a possibilidade de agendamento de grupos. No entanto, está em planejamento a abertura integral para ampliar a possibilidade de áreas para a prática de atividades em contato com a natureza, como o turismo de observação, educação ambiental e lazer.

Um ponto importante referente aos Parques Naturais é o combate aos incêndios florestais, em que verificou-se um grande empenho da SVMA na formação das equipes de brigadistas, além de todo o treinamento e capacitação dos funcionários na prevenção e combate a incêndios.

Acerca da sinalização, notou-se que um ponto positivo é a presença das placas de sinalização de trânsito (placa marrom da CET) em todo o trajeto, o que facilita a chegada ao parque. Além do mais, a sinalização interna dos parques naturais são excelentes e poderiam servir de exemplo para os parques urbanos e lineares.



**PARQUE VARGINHA**

Fonte: Secretaria do Verde e Meio Ambiente



**PARQUE ITAIM**

**Fonte: Secretaria do Verde e Meio Ambiente**





**PARQUE JACEGUAVA**  
**Fonte: Secretaria do Verde e Meio Ambiente**

